

Program hospodárskeho a sociálneho rozvoja obce Jalšové na roky 2020-2029



Názov:	Program hospodárskeho a sociálneho rozvoja obce Jalšové na roky 2020-2029
Územné vymedzenie:	Obec Jalšové
Územný plán obce schválený:	Áno
Dátum schválenia PHSR:	25.6.2020, uznesením č. 42/2020
Dátum platnosti:	Od 26.6.2020 do 31.12.2029
Verzia ¹ :	1.0
Publikovaný verejne dňa:	26.6.2020
Vypracoval:	RNDr. Radomír Babiak, PhD., www.dokumentypreobce.sk

¹ Prvé prijaté znenie sa označuje číslom 1.0. V prípade zásadnej zmeny sa ďalšie aktualizované verzie označujú 2.0, 3.0 atď. V prípade malých zmien sa označuje 1.1.

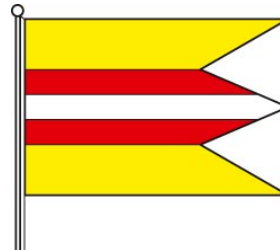


Erb a vlajka obce

Erb obce



vlajka obce



Základné údaje

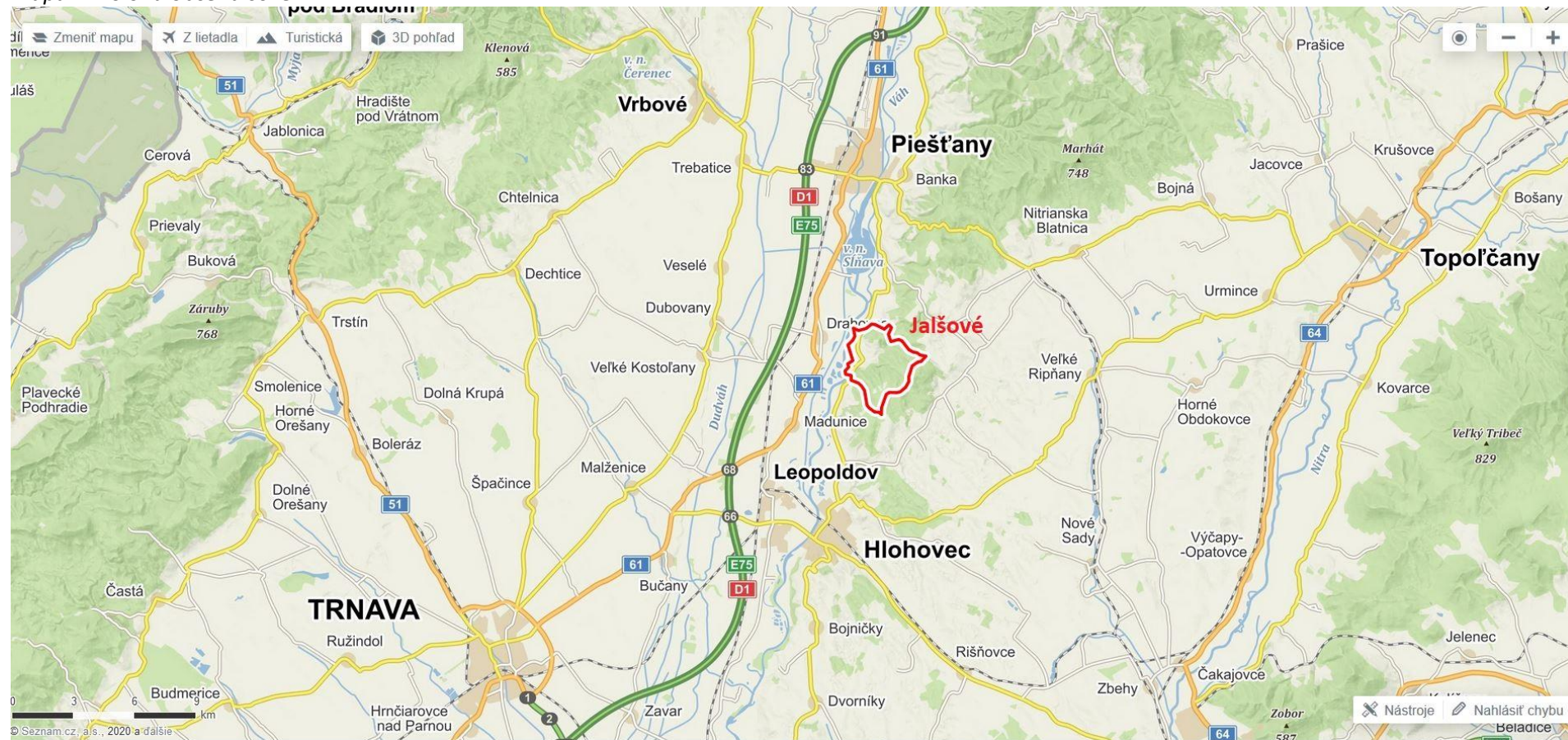
Samosprávny kraj:	Trnavský
Okres:	Hlohovec
Historický región:	Považský
Poloha obecného úradu:	48.508725°, 17.827427°
Nadm. výška pri obec. úrade:	152 m.n.m.
Rozloha katastra:	933 ha k 31.12.2019
Počet obyvateľov:	487 k 31.12.2019
Hustota obyvateľstva:	52 obyv./km ²
PSČ:	922 31
Evidenčné číslo vozidiel:	HC

Oficiálne kontakty

Adresa:	Obec Jalšové Obecný úrad č. 148 922 31 Jalšové
Web:	www.obecjalsove.sk
Email:	obec.jalsove@mail.t-com.sk
Telefón:	033 / 733 00 65
IČO:	00 312 592



Mapa 1: Poloha obce Jalšové



Zdroj: mapy.cz



OBSAH

ÚVOD	6
ZÁMER SPRACOVANIA PROGRAMU HOSPODÁRSKEHO A SOCIÁLNEHO ROZVOJA OBCE JALŠOVÉ NA ROKY 2020-2029	7
ANALYTICKÁ ČASŤ	10
ZOZNAM ANALYZOVANÝCH VÝCHODISKOVÝCH KONCEPČNÝCH DOKUMENTOV A DÁT	11
A.I ANALÝZA VNÚTORNEHO PROSTREDIA	12
Prírodné pomery	12
Kvalita životného prostredia	13
Ochrana prírody a krajiny.....	13
Odpadové hospodárstvo.....	13
Obyvateľstvo	14
Počet obyvateľov a pohyb obyvateľstva	14
Štruktúra obyvateľov podľa pohlavia a veku	17
Národnostná a konfesijná štruktúra	18
Vzdelanostná štruktúra	19
Zamestnanosť	19
Nezamestnanosť	21
Domový a bytový fond	24
Dopravná infraštruktúra	25
Technická infraštruktúra	26
Zdravotnícka a sociálna infraštruktúra, služby	26
Školstvo, kultúrno-spoločenský život a šport	27
Administratívno-správne služby	29
Hospodárske pomery	29
Polohová atraktivita územia	29
Poľnohospodárstvo, lesné a pozemkové hospodárstvo, priemysel.....	29
Cestovný ruch	30
Finančné hospodárenie.....	31
Prehľad majetku a zdrojov	32
Príjmy a výdavky obce.....	32
Ex-post hodnotenie predchádzajúceho PHSR.....	34
Ex-ante hodnotenie stavu projektovej pripravenosti investícií.....	36
A.II ANALÝZA VONKAJŠIEHO PROSTREDIA.....	38
Členstvo obce v organizáciách	39
Štrukturálne fondy v programovom období 2014-2020 a v období 2021-2027	39
STEEP analýza.....	43
A.III ZHODNOTENIE SÚČASNÉHO STAVU ÚZEMIA	44
SWOT analýza.....	44
Kľúčové faktory a disparity územia	45



B-STRATEGICKÁ ČASŤ	46
STRATEGICKÁ VÍZIA A STRATEGICKÝ CIEĽ OBCE	48
STRATÉGIA ROZVOJA	48
C-PROGRAMOVÁ ČASŤ	51
OPATRENIA, PROJEKTY A AKTIVITY PODĽA PRIORITYNÝCH OBLASTÍ	52
SÚBOR UKAZOVATEĽOV, VÝSLEDKOV A DOPADOV	56
D-REALIZAČNÁ ČASŤ.....	62
AKČNÝ PLÁN OBCE	63
ADMINISTRATÍVNE, ORGANIZAČNÉ A INŠTITUCIONÁLNE ZABEZPEČENIE PHSR.....	65
STRUČNÝ POPIS KOMUNIKAČNEJ STRATÉGIE.....	65
SYSTÉM MONITOROVANIA A HODNOTENIA	66
E-FINANČNÁ ČASŤ	67
INDIKATÍVNY FINANČNÝ PLÁN.....	68
MODEL VIACZDROJOVÉHO FINANCOVANIA A FINANČNÝ RÁMEC.....	69
SYSTÉM HODNOTENIA A ZARAĐOVANIA PROJEKTOV DO FINANCOVANIA.....	74
ZÁVER	75
PRÍLOHY	76
ZOZNAM INFORMAČNÝCH ZDROJOV POUŽITÝCH V PHSR	77
ZOZNAM SKRATIEK POUŽITÝCH V PHSR.....	78
AKČNÝ PLÁN NA DANÝ ROZPOČTOVÝ ROK S VÝHLADOM NA 2 ROKY	79
ZOZNAM MÁP, TABULIEK, GRAFOV A FORMULÁROV	83





Úvod

Obecná samospráva v zmysle zákona č. 369/1990 Zb. o obecnom zriadení a zákona č. 539/2008 Z. z. o podpore regionálneho rozvoja tvorí integrálnu súčasť regionálnej politiky a regionálneho rozvoja. Integrálnou súčasťou regionálnej politiky sa stala najmä v súvislosti s rozsiahlou decentralizáciou verejnej správy, ktorá sa na Slovensku uskutočnila po prelome milénia a ktorou na obecné samosprávy prešlo obrovské množstvo kompetencií, zodpovednosti a taktiež financií, predstavujúcich významnú časť verejných financií. Samosprávy tak v oblasti vytvárania podmienok pre hospodársky a sociálny rozvoj územia majú svoje nezastupiteľné postavenie. Či už v rámci svojich originálnych kompetencií alebo preneseného výkonu štátnej správy, obce zabezpečujú výkony a služby vo verejnom záujme. Z tohto dôvodu je potrebné venovať veľkú pozornosť a úsilie koncipovaniu rozvojových stratégií samospráv.

Dokument „Program hospodárskeho a sociálneho rozvoja obce Jalšové na roky 2020-2029“ (ďalej len „PHSR“) je strednodobý strategický dokument, ktorý na základe analýzy hospodárskej a sociálnej situácie stanovuje strategické ciele a priority v záujme budúceho rozvoja obce. Je prostriedkom na naplnenie vízie ďalšieho smerovania obce. Týmto programom sa uskutočňuje podpora rozvoja na lokálnej úrovni s dôrazom na hospodársku, sociálnu a environmentálnu oblasť. Ide o program cielených opatrení, navrhnutý pre stimulovanie rozvoja obce v strednodobom horizonte.

Cieľom tohto dokumentu je navrhnúť funkčne trvalo udržateľnú rozvojovú stratégiu, zameranú na realizáciu hospodárskeho a sociálneho rozvoja obce so zreteľom na potreby jej obyvateľov. Tento dokument formuluje tak strategické ciele, ako aj konkrétne opatrenia a aktivity, realizáciou ktorých budú tieto ciele naplnené. PHSR nie je uzavretý dokument bez možnosti zmien. Práve naopak, je dokumentom živým, otvoreným, ktorý môže byť v prípade potreby kedykoľvek aktualizovaný, dopĺňovaný a upravovaný. Jeho význam a využitie spočíva predovšetkým v tom, že je spracovaný na základe prieskumu názorov a potrieb volených orgánov obce, jej obyvateľov, záujmových skupín, ako aj za spoluúčasti miestnych aktérov a odborníkov.

Ambíciou dokumentu je podať odpovede na tri základné a najdôležitejšie otázky:

1. Akí sme a kde sa nachádzame?
2. Kam sa chceme dostať?
3. Ako sa tam dostaneme?

Cieľom analytickej časti je identifikácia rozvojových faktorov a disparít obce (akí sme a kde sa nachádzame). Následne je v strategickej časti sformulovaná vízia, ktorá dáva odpoveď na druhú otázku (kam sa chceme dostať). Spôsob ako sa tam dostať je stanovený v stratégii rozvoja, ktorej úspešné naplnenie bude závislé od úspešnosti realizácie opatrení a aktivít, definovaných v programovej časti dokumentu.

Pri vypracovaní tohto programu hospodárskeho a sociálneho rozvoja sa zohľadnili priority Národnej stratégie regionálneho rozvoja SR, ako aj jej vízia regionálneho rozvoja na Slovensku: Slovensko sa má stať krajinou s vysokou kvalitou života všetkých jeho obyvateľov. V záujme naplnenia dlhodobej vízie regionálneho rozvoja SR zameranej na rozvoj obcí, miest a regiónov, na zvyšovanie ich výkonnostného potenciálu a konkurencieschopnosti Národná stratégia regionálneho rozvoja SR stanovuje strategický cieľ: Integrovaným a výsledkovo orientovaným prístupom k regionálnemu rozvoju a na základe využitia vnútorného potenciálu regiónov zvýšiť do roku 2030 ich adaptabilitu, konkurencieschopnosť a výkonnosť pri súčasnom zvyšovaní kvality života obyvateľov a pri rešpektovaní princípov udržateľného rozvoja.



Zámer spracovania Programu hospodárskeho a sociálneho rozvoja obce Jalšové na roky 2020-2029

Formulár 1 (Ú1): Zámer spracovania PHSR

Zámer spracovania PHSR	
Názov dokumentu	Program hospodárskeho a sociálneho rozvoja obce Jalšové na roky 2020-2029
Forma spracovania	<p>Program hospodárskeho a sociálneho rozvoja obce Jalšové na roky 2020-2029 (ďalej len „PHSR 2020-2029“) bude spracovaný podľa aktuálneho znenia zákona č. 539/2008 Z. z. o podpore regionálneho rozvoja v znení neskorších predpisov.</p> <p>Spracovanie dokumentu bude rešpektovať princíp partnerstva. Vykonané bude participatívnym spôsobom so zapojením zamestnancov obecného úradu, poslancov OcZ, širokej verejnosti a externých odborníkov.</p> <p>PHSR bude vypracovaný v súlade s cieľmi a prioritami ustanovenými tak v Národnej stratégii regionálneho rozvoja, ako aj v Programe hospodárskeho a sociálneho rozvoja Trnavského samosprávneho kraja.</p>
Riadenie procesu spracovania	<p>Za riadenie procesu spracovania zodpovedá riadiaci tím zložený zo zástupcov obce a zhotoviteľa. Členmi riadiaceho tímu sú:</p> <p>Za obec: <u>Koordinátor riadiaceho tímu</u> Marián Paulovič – starosta obce</p> <p>Za zhotoviteľa: <u>Člen riadiaceho tímu</u> RNDr. Radomír Babiak, PhD. – externý odborník</p> <p>Riadiaci tím zodpovedá za:</p> <ul style="list-style-type: none"> - celkovú koordináciu spracovania PHSR 2020-2029, - zostavenie Zámeru spracovania PHSR, - spracovanie analýzy vnútorného a vonkajšieho prostredia, - spracovanie východísk pre strategickú časť, - vypracovanie strategickej vízie, - vypracovanie sumárneho návrhu aktivít a projektov ako východisko pre Akčný plán, - stanovenie termínov realizácie aktivít, projektov (roky) a odhad ich financovania (výška a zdroje financovania), - spracovanie akčného plánu na daný rozpočtový rok s výhľadom na 2 roky, - vytvorenie systému monitorovania, hodnotenia a aktualizácie PHSR, - spracovanie finančnej časti vo forme Finančného rámca pre realizáciu PHSR, - finalizáciu dokumentu a jeho predloženie zastupiteľstvu na schválenie.
Obdobie spracovania	Marec – máj 2020
Financovanie spracovania	Z rozpočtu obce.

Zdroj: Weisová, Bernátová 2012, vlastné spracovanie



Formulár 2 (Ú2): Harmonogram spracovania PHSR

Harmonogram spracovania PHSR (2020)												
Mesiac	I	II	III	IV	V	VI	VII	VIII	IX	X	XI	XII
Úvod			X									
Analytická časť			X	X								
Strategická časť				X								
Programová časť				X	X							
Realizačná časť				X	X							
Finančná časť					X							
Záver					X							

Zdroj: Weisová, Bernátová 2012, vlastné spracovanie

Formulár 3 (Ú3): Metódy zapojenia verejnosti do spracovania PHSR

Metóda	Informovanie verejnosti	Získavanie názorov verejnosti	Zohľadnenie názorov verejnosti
Verejné informačné tabule	áno		
Internetové stránky	áno	áno	áno
Obecné noviny	áno		
Obecný rozhlas	áno		
Stretnutia s kľúčovými ľuďmi		áno	áno
Návšteva v území	áno	áno	áno
Verejné vypočutie			
Využitie miestnych ľudí na získavanie názorov	áno	áno	áno
Dotazník pre záujmové skupiny			
Dotazník pre širokú verejnosť			
Nezávislí experti poskytujúci poradenské služby	áno	áno	áno

Zdroj: MDVRR 2015, vlastné spracovanie

Formulár 4 (Ú8): Štruktúra dokumentu

Úvod

táto časť zahŕňa:

- stručný popis kontextu vzniku a chronológie prípravy PHSR,
- stručné zhrnutie východiskových koncepčných dokumentov, týkajúcich sa vymedzeného územia,
- zámer spracovania PHSR.

Analytická časť

táto časť zahŕňa:

- kompletnú analýzu vnútorného prostredia na základe overeného súboru kvantitatívnych a kvalitatívnych dát podľa jednotlivých oblastí vrátane finančnej a hospodárskej situácie,
- ex-post hodnotenie (realizácia existujúceho PHSR vrátane vyhodnotenia rozpracovaných investičných a neinvestičných projektov k 31.12. príslušného roku),
- analýzu silných a slabých stránok územia,
- identifikáciu hlavných vonkajších faktorov rozvoja územia (výber hlavných faktorov),
- analýzu príležitostí a ohrození pre rast a rozvoj územia (posúdenie hlavných faktorov z hľadiska príležitostí a ohrození),
- analýzu väzieb územia,



- SWOT analýzu (súhrnná tabuľka),
- analýzu možných rizík a hrozieb, identifikáciu kritických oblastí rozvoja,
- identifikáciu východísk a možných riešení,
- odhad budúceho možného vývoja.

Strategická časť

táto časť zahŕňa:

- víziu územia,
- formuláciu a návrh stratégie,
- výber a popis strategických cieľov v jednotlivých politikách – oblastiach rozvoja (hospodárska, sociálna, environmentálna).

Programová časť

táto časť zahŕňa:

- konkrétne opatrenia a projekty vrátane ich priradenia k jednotlivým cieľom a prioritám,
- súbor ukazovateľov výsledkov a dosahov vrátane východiskových a cieľových hodnôt.

Realizačná časť

táto časť zahŕňa:

- popis úloh jednotlivých partnerov pri realizácii PHSR,
- popis postupov inštitucionálneho a organizačného zabezpečenia realizácie PHSR, spôsob komunikácie, kooperácie a koordinácie,
- stručný popis komunikačnej stratégie PHSR k jednotlivým cieľovým skupinám,
- systém monitorovania a hodnotenia,
- akčný plán na daný rozpočtový rok s výhľadom na 2 roky – vecný a časový harmonogram realizácie jednotlivých opatrení a projektov.

Finančná časť

táto časť zahŕňa:

- indikatívny finančný plán na celú realizáciu PHSR,
- model viaczdrojového financovania jednotlivých opatrení, aktivít (projektov) za účasti sociálno-ekonomických partnerov v území v prepojení na programový rozpočet obce,
- hodnotiacu tabuľku pre výber projektov.

Záver

táto časť zahŕňa:

- informáciu o schválení a zverejnení PHSR.

Prílohy

táto časť zahŕňa:

- Príloha č. 1 – Zoznam členov riadiaceho tímu, pracovných skupín a partnerov zapojených do spracovania PHSR,
- Príloha č. 2 – Zoznam informačných zdrojov použitých v PHSR (východiskové strategické a koncepcné dokumenty, súvisiaca legislatíva),
- Príloha č. 3 – Zoznam skratiek použitých v PHSR,
- Príloha č. 4 – Akčný plán na daný rozpočtový rok s výhľadom na 2 roky.



Analytická časť

Programu hospodárskeho a sociálneho rozvoja



Analytická časť PHSR obsahuje komplexné zhodnotenie a analýzu východiskovej situácie obce s väzbami na širšie územie – analýzu aktuálneho stavu, v akom sa obec nachádza. Definuje vnútorný potenciál územia a limitujúce faktory rozvoja obce.

Zoznam analyzovaných východiskových koncepčných dokumentov a dát

Pri spracovaní Programu hospodárskeho a sociálneho rozvoja obce Jalšové na roky 2020-2029 boli analyzované a zohľadnené už existujúce programovacie a plánovacie dokumenty:

Tabuľka 1: Zoznam analyzovaných koncepčných dokumentov

Zoznam analyzovaných koncepčných dokumentov			
Názov dokumentu	Platnosť dokumentu	Úroveň dokumentu	Zdroj
Územný plán obce Jalšové	priebežne	lokálna	Obecný úrad Jalšové
Povodňová dokumentácia obce	priebežne	lokálna	Obecný úrad Jalšové
PHSR Trnavského samosprávneho kraja 2016-2020	2016-2020	regionálna	www.trnava-vuc.sk
Regionálna integrovaná územná stratégia Trnavského kraja na roky 2014-2020	2014-2020	regionálna	www.trnava-vuc.sk
Územný plán regiónu TTSK	od 2014	regionálna	www.trnava-vuc.sk
Národná stratégia regionálneho rozvoja SR	2030	národná	www.telecom.gov.sk
Strategický plán rozvoja dopravnej infraštruktúry SR do roku 2020 - návrh	2020	národná	www.telecom.gov.sk
Koncepcia územného rozvoja Slovenska 2001	od 2001	národná	www.telecom.gov.sk
Partnerská dohoda 2014-2020	2014-2020	národná	www.partnerskadohoda.gov.sk
Operačné programy 2014-2020	2014-2020	národná	www.partnerskadohoda.gov.sk

Zdroj: MDVRR 2015, vlastné spracovanie

Okrem rôznych koncepčných dokumentov bolo pri spracovaní dokumentu použité aj veľké množstvo dát rôzneho charakteru. Ich prehľad zobrazuje nasledujúca tabuľka.



Tabuľka 2: Zoznam použitých kvalitatívnych a kvantitatívnych dát

Zoznam použitých kvalitatívnych a kvantitatívnych dát		
Oblasť dát/téma	Zdroj údajov	Webová stránka
Obyvateľstvo	Obec Jalšové Štatistický úrad SR Databáza regionálnej štatistiky Mestská a obecná štatistika Ústredie práce sociálnych vecí a rodiny Sčítanie obyvateľov, domov a bytov 2011	www.obecjalsove.sk www.statistics.sk www7.statistics.sk datacube.statistics.sk www.upsvar.sk datacube.statistics.sk/SODB/
Bývanie	Obec Jalšové Sčítanie obyvateľov, domov a bytov 2011	www.obecjalsove.sk datacube.statistics.sk/SODB/
Hospodárstvo	Obec Jalšové Databáza regionálnej štatistiky Štatistický úrad SR Obchodný register Živnostenský register	www.obecjalsove.sk www7.statistics.sk www.statistics.sk www.orsr.sk www.zrsr.sk
Školstvo a vzdelávanie	Obec Jalšové	www.obecjalsove.sk
Zdravotníctvo	Obec Jalšové	www.obecjalsove.sk
Sociálna sféra	Obec Jalšové Ústredie práce sociálnych vecí a rodiny	www.obecjalsove.sk www.upsvar.sk

Zdroj: vlastné spracovanie

A.I Analýza vnútorného prostredia

Prírodné pomery

Geologická stavba územia nie je veľmi pestrá. V západnej (nižšie položenej) časti katastra obce sa nachádza neogén (sivé a pestré íly, prachy, piesky, štrky a pod.), východná (vyššie položená) časť katastra je tvorená mezozoikom Vnútorných Karpát (najmä tmavými gutensteinskými vápencami).

Z hľadiska geomorfologického členenia patrí katastrálne územie obce do Alpsko-Himalájskej sústavy a dvoch podsústav. Západná (nižšie položená) časť katastra patrí do podsústavy Panónska panva, provincie Západopanónska panva, subprovincie Malá Dunajská kotlina, oblasti Podunajská nížina, celku Podunajská pahorkatina, podcelku Dolnovážska niva a rovnomennej geomorfologickej jednotky. Východná (vyššie položená) časť katastra patrí do podsústavy Karpaty, provincie Západné Karpaty, subprovincie Vnútorné západné Karpaty, Fatransko-tatranskej oblasti, celku Považský Inovec, podcelku Inovecké predhorie a geomorfologickej jednotky s rovnakým názvom.

Hydrologicky patrí kataster obce do úmoria Čierneho mora a povodia Váhu. Sústavu vodných tokov v území tvorí predovšetkým rieka Váh, ktorá má niekoľko ďalších menších ľavostranných prítokov. Rieka Váh a potoky na území obce majú dažďovo-snehový režim odtoku s najvyššou vodnosťou vo februári až apríli (s najvyššími prietokmi v marci) a najnižšou vodnosťou v septembri. Kataster obce leží v dvoch hydrogeologických rajónoch: Q 048 (kvartér Váhu v Podunajskej nížine severne od čiar Šaľa-Galanta) a MG 047 (mezozoikum strednej a južnej časti Považského Inovca).

Kataster obce patrí až do 3 klimatických oblastí. Najnižšie položená časť patrí do teplej klimatickej oblasti, okrsku T4 (teplý, mierne suchý, s miernou zimou), stredne vysoko položená časť rovnako do teplej klimatickej oblasti, okrsku T6 (teplý, mierne vlhký, s mierou zimou) a časť katastra ležiaca v Považskom Inovci do mierne teplej oblasti, okrsku M1 (mierne teplý, mierne vlhký, s miernou zimou,



pahorkatinový). Územie obce nie je veľmi bohaté na vlahu, priemerný ročný úhrn zrážok sa pohybuje na úrovni cca 600 mm. V januári dosahuje úhrn zrážok okolo 40 mm, v júli cca 60 mm.

Z pôdnych typov sa v katastri obce nachádzajú najmä fluvizeme (nižšie položené časti, okolo Váhu), vo vyššie položených častiach sú to najmä rendziny.

Z hľadiska fyto geografického členenia patrí kataster obce do dubovej fyto geograficko-vegetačnej zóny a dvoch podzón: nižšie položená časť katastra do nížinnej podzóny, pahorkatinovej oblasti, vyššie položená časť katastra do horskej podzóny, kryštalinicko-druho hornej oblasti. Zoogeografické členenie terestrického biocyklu zaraďuje nižšie položenú časť katastra do provincie stepí, vyššie položená časť katastra patrí do provincie listnatých lesov.

Kvalita životného prostredia

Ochrana prírody a krajiny

Z aspektu územnej ochrany prírody leží kataster obce Jalšové v území s I. stupňom ochrany prírody a krajiny (ktorým je podľa zákona č. 543/2002 Z. z. o ochrane prírody a krajiny územie celej Slovenskej republiky). Priamo v katastri obce sa nenachádzajú žiadne veľkoplošné ani maloplošné chránené územia ani prvky ochrany prírody s 2. alebo vyšším stupňom ochrany. Niektoré maloplošné územia sa však nachádzajú v blízkosti obce Jalšové – ide napr. o chránený areál Sĺňava (5. stupeň ochrany) alebo chránený areál Dedova jama pri Červeníku (rovnako 5. stupeň územnej ochrany). Blízko obce sa nachádza napr. Chránené vtáčie územie Sĺňava alebo tiež chránený strom – platan v parku v Sokolovciach.

V katastri Jalšového sa však nachádza jedno územie európskeho významu – ide o prírodné koryto Váhu so zachovanými meandrami a tvorbou naplavenín v litorálnej zóne. Staršie štrkové lavice a eróznou činnosťou vody narušované brehy toku sú porastené vegetáciou zv. *Chenopodium rubri* a *Bidention*, bylinnými lemovými spoločenstvami a vrbovými krovínami. Štrkoviská, ktoré vznikli premiestňovaním koryta toku a po vyťažení štrku zaplavené vodou poskytujú vhodné podmienky pre existenciu spoločenstiev typu *Magnopotamion* alebo *Hydrocharition*.

Odpadové hospodárstvo

Systém zberu komunálnych odpadov je v obci nastavený podľa reálnych potrieb obyvateľov a zabezpečuje sa v súlade s ustanoveniami zákona NR SR č. 79/2015 Z. z. o odpadoch v znení neskorších predpisov. Na zber zmesového komunálneho odpadu sa používajú 110 a 120 l KUKA nádoby alebo 1 100 l maloobjemové kontajnery (MOK). V obci je zavedený kalendárový systém zberu zmesového odpadu – všetky nádoby na zmesový odpad sa vyvážajú každé 2 týždne. Na triedený zber papiera, plastov, viacrstvomových kombinovaných materiálov, kovov a skla sa používajú plastové vrecia alebo 1100 l MOK (podľa druhu odpadu) s frekvenciou vývozu 1x za 2 mesiace. Kovy sa zbierajú aj do veľkoobjemového kontajnera (VOK). Objemný odpad, elektroodpad a odpad s obsahom škodlivých látok sa vyváža 2x ročne (na jar a na jeseň). Zhodnocovanie biologicky rozložiteľného odpadu je zabezpečované v spolupráci s miestnym podnikateľským subjektom zameriavajúcim sa na poľnohospodársku výrobu.

V katastri obce Jalšové sa nachádza menšia skládka odpadov na inertný odpad, ktorú v minulosti (od roku 1993) prevádzkovala samotná obec Jalšové. Táto skládka odpadov je už uzavretá, je však potrebná jej revitalizácia.



Obyvateľstvo

Počet obyvateľov a pohyb obyvateľstva

Nasledujúca tabuľka zobrazuje základné parametre stavu a pohybu obyvateľstva obce Jalšové za posledných 10 rokov. Počet obyvateľov sa v tomto období znížil o 9 (zo 496 v roku 2010 na 487 v roku 2019).

Tabuľka 3: Základné charakteristiky stavu a pohybu obyvateľstva

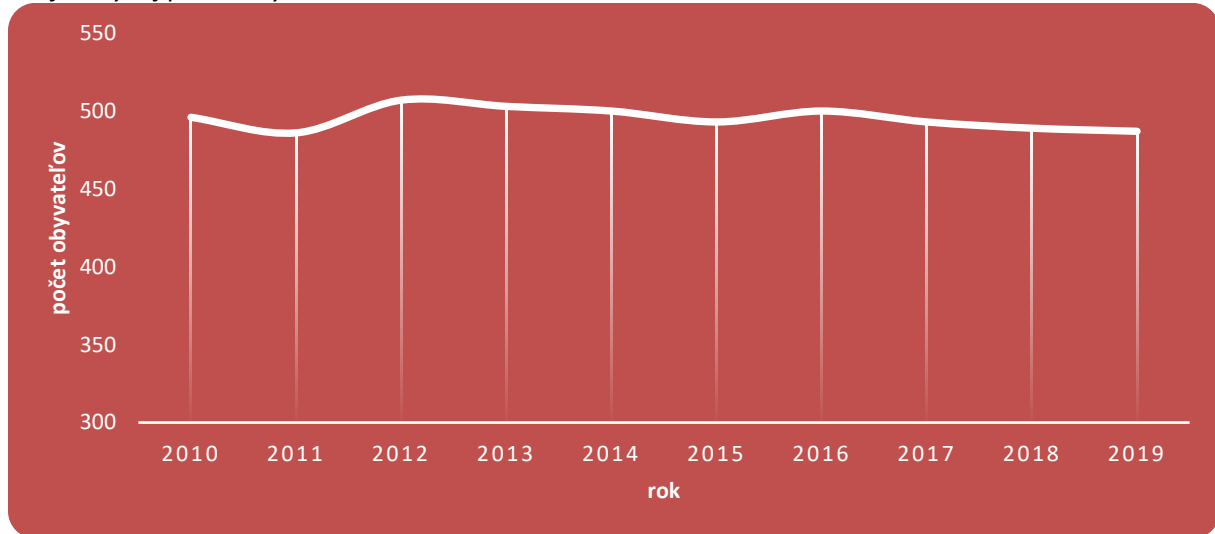
	2010	2011	2012	2013	2014	2015	2016	2017	2018	2019
Počet obyvateľov (k 31.12.)	496	486	507	503	500	493	500	493	489	487
Živonarodení	2	3	7	2	2	2	3	4	2	1
Zomrelí	1	9	3	11	4	4	6	8	9	3
Bilancia prirodzeného pohybu	1	-6	4	-9	-2	-2	-3	-4	-7	-2
Prisťahovaní	18	6	22	13	8	7	14	4	12	11
Vystáňovaní	3	9	5	8	9	12	4	7	9	11
Migračné saldo	15	-3	17	5	-1	-5	10	-3	3	0
Bilancia celkového pohybu	16	-9	21	-4	-3	-7	7	-7	-4	-2
Hr.m. živorodenosti (‰)	4,0	6,2	13,8	4,0	4,0	4,1	6,0	8,1	4,1	2,1
Hr.m. úmrtnosti (‰)	2,0	18,5	5,9	21,9	8,0	8,1	12,0	16,2	18,4	6,2
Hr.m. prirodzeného prírastku (‰)	2,0	-12,3	7,9	-17,9	-4,0	-4,1	-6,0	-8,1	-14,3	-4,1
Hr.m. imigrácie (‰)	36,3	12,3	43,4	25,8	16,0	14,2	28,0	8,1	24,5	22,6
Hr.m. emigrácie (‰)	6,0	18,5	9,9	15,9	18,0	24,3	8,0	14,2	18,4	22,6
Hr.m. migračného salda (‰)	30,2	-6,2	33,5	9,9	-2,0	-10,1	20,0	-6,1	6,1	0,0
Hr.m. celkového prírastku (‰)	32,3	-18,5	41,4	-8,0	-6,0	-14,2	14,0	-14,2	-8,2	-4,1

Zdroj: Štatistický úrad SR databáza DATAcube, vlastné prepočty

Vývoj počtu obyvateľov obce Jalšové za ostatných 10 rokov má mierne klesajúci trend (možno povedať, že takmer stagnuje). V porovnaní s rokom 2010 bol počet obyvateľov obce na konci roku 2019 o 1,8 % nižší.



Graf 1: Vývoj počtu obyvateľov obce Jalšové



Zdroj: Štatistický úrad SR databáza DATAcube, vlastné spracovanie

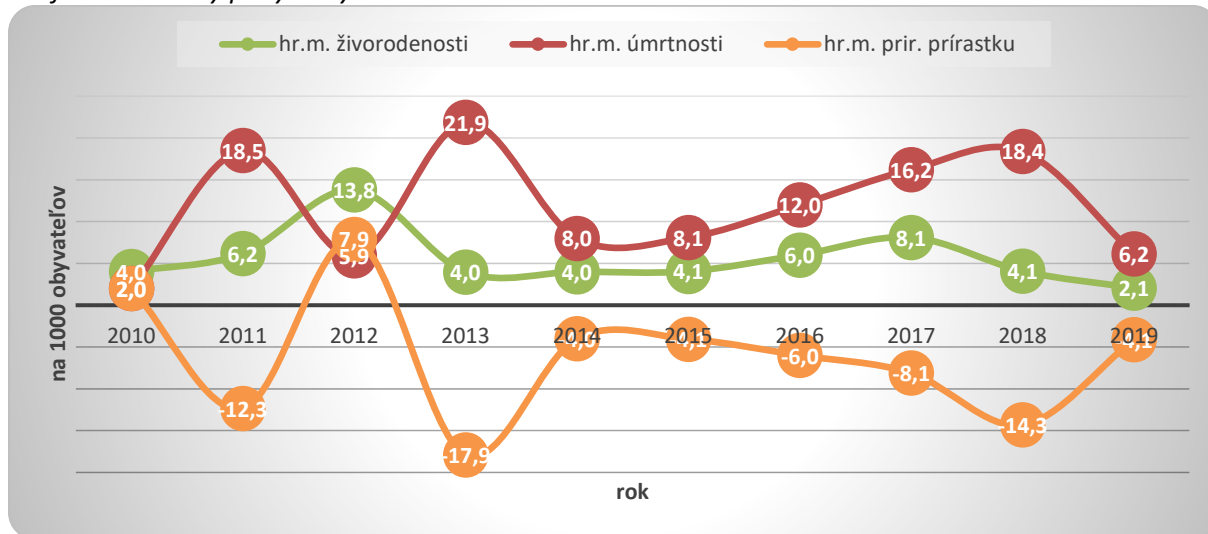
Úroveň natality za posledných 10 rokov mala pomerne nevyrovnaný priebeh, keď sa pohybovala v rozmedzí cca 2-14 ‰ (čo je však v obciach s takýmto nízkym počtom obyvateľov prirodzené). Počet narodených detí sa v obci medziročne pohyboval v rozmedzí 1-7. Priemerná hodnota ukazovateľa hrubej miery živorodenosti za celé hodnotené obdobie, teda za posledných 10 rokov, bola v Jalšovom len 5,6 ‰. Obec teda v tomto ukazovateli dosahuje veľmi nepriaznivé hodnoty. Pre porovnanie, v okrese Hlohovec sa hr. m. živorodenosti pohybuje na úrovni cca 9,5 ‰, v Trnavskom kraji rovnako 9,5 ‰ a v Slovenskej republike na úrovni cca 10,5 ‰.

Medziročný vývoj počtu zomrelých mal, podobne ako u živonarodených, taktiež menej vyrovnaný priebeh. Najmenej zomrelých za posledných 10 rokov bolo v roku 2010 (1 osoba), najviac v roku 2013 (11 osôb). Úroveň mortality sa teda pohybovala v rozmedzí od 2,0 po 21,9 ‰, pričom priemer za posledných 10 hodnotených rokov bol v Jalšovom 11,7 ‰. V obci teda môžeme pozorovať vyššiu mieru úmrtnosti akú má Slovenská republika (cca 10,0 ‰), Trnavský kraj (9,5 ‰) i okres Hlohovec (cca 10,5 ‰).

Takéto hodnoty hrubej miery živorodenosti a hrubej miery úmrtnosti sa odzrkadľujú v bilancii prirodzeného pohybu obyvateľstva Jalšového. Obec bola počas väčšiny hodnoteného obdobia populačne stratová (až 8x), pozitívnu bilanciu prirodzeného pohybu zaznamenala len 2x. Hrubá miera prirodzeného prírastku sa v posledných 10 rokoch pohybovala v rozmedzí od -17,9 ‰ po 7,9 ‰. Z dôvodu takejto kombinácie natality s mortalitou bola reprodukcia obyvateľstva za posledných 10 rokov neefektívna. Celkovo možno konštatovať, že prirodzenými populačnými procesmi dochádzalo v obci k úbytku obyvateľov.



Graf 2: Prirodený pohyb obyvateľstva v rokoch 2010-2019

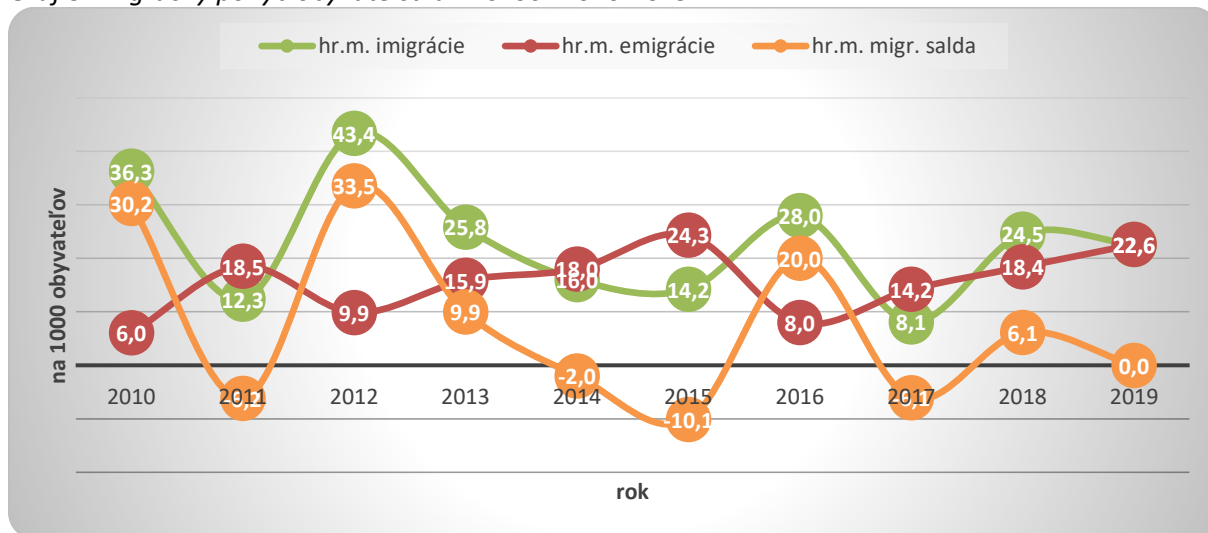


Zdroj: Štatistický úrad SR databáza DATAcube, vlastné spracovanie

Zatiaľ čo vývoj prirodzeného pohybu je v obci negatívny, vývoj z hľadiska migračného pohybu už takým nie je. Hrubá miera imigrácie sa v obci za posledných 10 rokov pohybovala v priemere na úrovni 23,1 % (priemerne sa ročne prisťahovalo 11,5 osoby). Hrubá miera emigrácie v hodnotenom období dosahovala nižšie hodnoty, pričom jej priemerná úroveň bola 15,6 % (v priemere 7,7 vystahovaných osôb ročne).

Výsledkom hore uvedených procesov bol priaznivý vývoj migračného salda, ktoré sa pohybovalo v rozmedzí od -5 osôb v roku 2015 po +17 osôb v roku 2012. Kladné migračné saldo obec zaznamenala 5x, v roku 2019 bolo migračné saldo nulové a 4x bolo migračné saldo záporné. Väčšinu hodnoteného obdobia teda obec vykazuje pozitívnu bilanciu migračného salda. Možno teda konštatovať, že trend vývoja za posledných 10 rokov je priaznivý.

Graf 3: Migračný pohyb obyvateľstva v rokoch 2010-2019



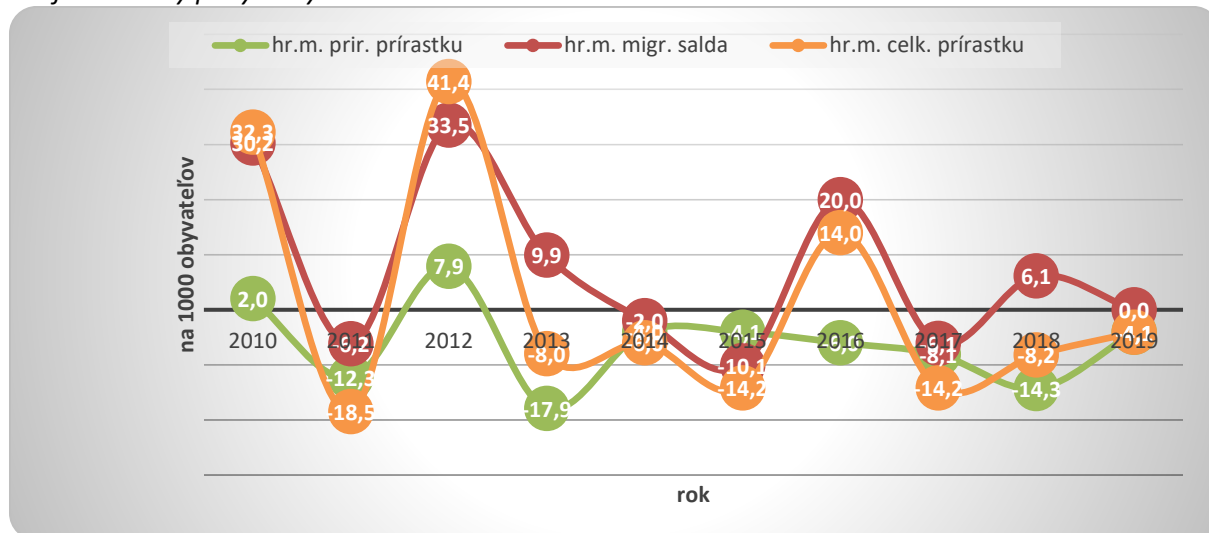
Zdroj: Štatistický úrad SR databáza DATAcube, vlastné spracovanie

Hrubá miera prirodzeného prírastku dosahovala počas väčšiny hodnoteného obdobia záporné hodnoty (viac ľudí v týchto rokoch zomrelo ako sa ich narodilo), čiže prirodzenými populačnými procesmi počet obyvateľov poväčšine klesal. Naproti tomu, hrubá miera migračného salda dosahovala väčšinou kladné hodnoty, znamenajúce migračný prírastok obyvateľstva (viac ľudí sa do obce v danom roku prisťahovalo ako sa z nej vystahovalo).



Výsledkom kombinácie vyššie popísaných prirodzených populačných procesov a migračných procesov je veľmi mierny celkový úbytok obyvateľov obce Jalšové. Celkovú situáciu ohľadne populačného vývoja v obci možno teda hodnotiť negatívne (keďže počet obyvateľov zo strednodobého hľadiska mierne klesá).

Graf 4: Celkový pohyb obyvateľstva v rokoch 2010-2019



Zdroj: Štatistický úrad SR databáza DATAcube, vlastné spracovanie

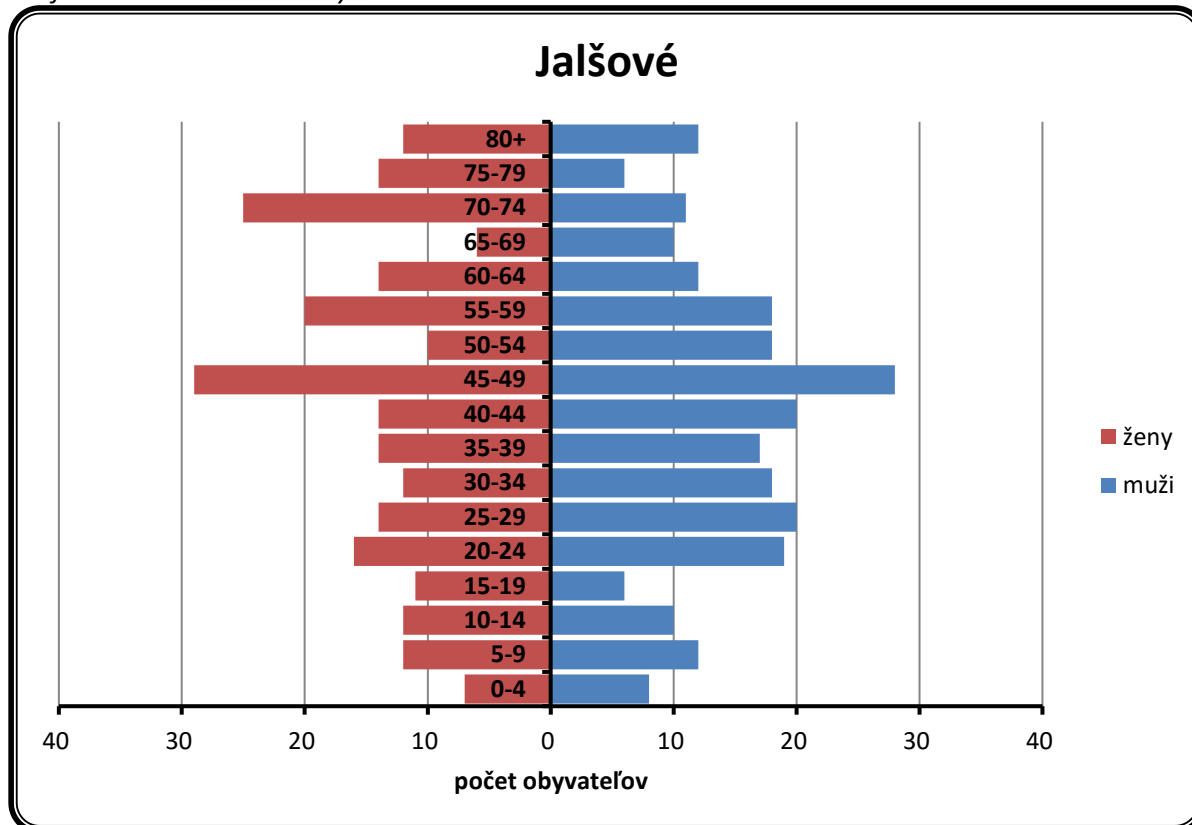
Štruktúra obyvateľov podľa pohlavia a veku

Veková pyramída obyvateľstva Jalšového ukazuje, že v obci sa z pohľadu demografickej reprodukcie nachádza regresívny typ populácie, keďže početnosť predreprodukčnej zložky (0-14 r.) ani zďaleka nedosahuje početnosť poreprodukčnej (nad 50 r.) zložky obyvateľstva (v pomere 61 k 188 k 31.12.2019). Najvyššie zastúpenie v štruktúre obyvateľstva Jalšového majú vekové skupiny (podľa poradia) 45-49 ročných (57 obyvateľov), 55-59 ročných (38) a 70-74 ročných (36 obyvateľov). K 31.12.2019 tu spomedzi 487 obyvateľov žilo 61 detí do 14 rokov a až 96 seniorov vo veku nad 65 rokov. Zo spomínaných 487 obyvateľov tu k uvedenému dátumu žilo 245 mužov a 242 žien.

V nadväznosti na typ vekovej pyramídy a typ populácie možno konštatovať, že z dlhodobého hľadiska bude prostredníctvom prirodzeného pohybu počet obyvateľov obce (pri nezmenených podmienkach) klesať.



Graf 5: Veková štruktúra obyvateľstva k 31.12.2019



Zdroj: Štatistický úrad SR databáza DATAcube, vlastné spracovanie

V štruktúre obyvateľstva vo vzťahu k ekonomickej aktivite, teda podľa produktívnych vekových skupín, výrazne prevláda poproduktívna zložka (65+ r.) nad predproduktívnou zložkou (0-14 r.) obyvateľstva, pričom podiel produktívnej zložky je 67,8 %.

Tabuľka 4: Veková štruktúra obyvateľov podľa produktívnych vekových skupín

k 31.12.2019	Počet obyvateľov	Veková štruktúra obyvateľov					
		počet			podiel (%)		
		0-14	15-64	65+	0-14	15-64	65+
Jalšové	487	61	330	96	12,5	67,8	19,7

Zdroj: Štatistický úrad SR databáza DATAcube, vlastné spracovanie

Národnostná a konfesionálna štruktúra

Národnostné zloženie obyvateľstva Jalšového je takmer výlučne homogénne, keďže v ňom podľa výsledkov Sčítania obyvateľov, domov a bytov v roku 2011 výrazne dominuje slovenská národnosť s 96,6 % obyvateľov (478 zo 495 osôb). Nepatrné zastúpenie má aj nemecká a bulharská národnosť (po 1 obyvateľovi). U 3,0 % obyvateľov (15 osôb) národnostná príslušnosť zistená nebola.

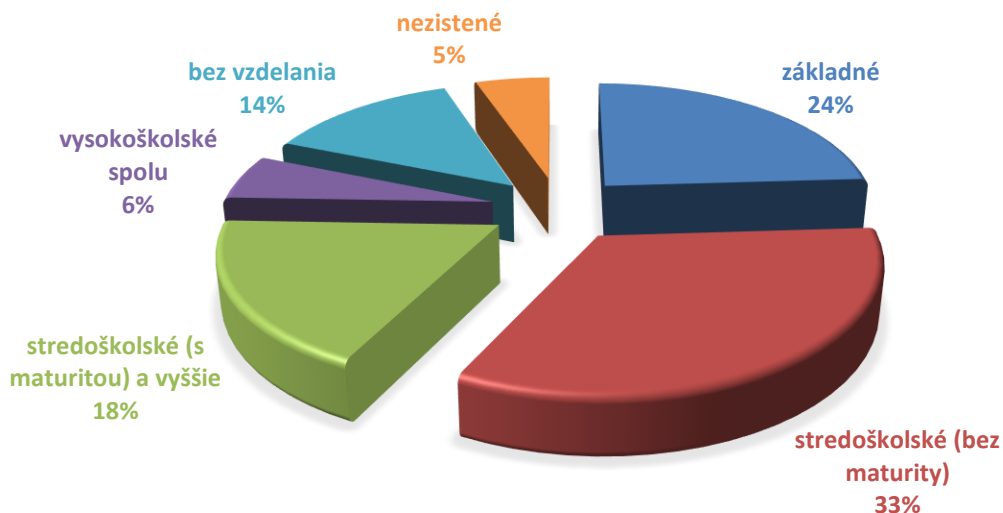
V konfesionálnej štruktúre obyvateľstva výrazne dominuje rímskokatolícke vierovyznanie so 78,6 % obyvateľov (389 obyvateľov). Iné konfesie (Gréckokatolícka cirkev, Evanjelická cirkev augsburského vyznania, Náboženská spoločnosť Jehovovi svedkovia, Cirkev Ježiša Krista Svätých neskorších dní) majú len nepatrný podiel (max. 1,2 %). K žiadnemu náboženstvu sa nehlási 9,5 % obyvateľov obce (47 osôb) a u 10,1 % obyvateľov (50 osôb) príslušnosť ku konfesiám zistená nebola (SODB 2011).



Vzdelanostná štruktúra

Podľa výsledkov Sčítania obyvateľov, domov a bytov v roku 2011 (SODB 2011) má 24 % obyvateľov obce ako najvyššie dosiahnuté vzdelanie len základné vzdelanie. Stredoškolské vzdelanie bez maturity (max. výučný list) má 33 % a stredoškolské vzdelanie s maturitou a vyššie 18 % obyvateľov Jalšového. Vysokoškolské vzdelanie malo v roku 2011 šesť percent obyvateľov obce.

Graf 6: Štruktúra obyvateľstva podľa najvyššieho ukončeného vzdelania



Poz.: v kategórii „bez vzdelania“ sú zahrnuté osoby s neukončeným základným vzdelaním a deti do 16 rokov

Zdroj: SODB 2011

Zamestnanosť

Ukazovateľ „odvetvie ekonomickej činnosti“ predstavuje druh výroby alebo činnosti podniku alebo iného subjektu, ktorú obyvateľ aktuálne alebo v poslednom pracovnoprávnom vzťahu vykonával. Vzťahuje sa na obyvateľov starších ako 16 rokov, ktorí už niekedy pracovali.

Podľa SODB 2011 najväčšiu časť z 226 ekonomicky aktívnych obyvateľov Jalšového predstavovali pracujúci v odvetví priemyselnej výroby (60 obyvateľov; 19 % z celkového počtu EAO). V poradí druhé a tretie najvýznamnejšie odvetvia v Jalšovom predstavovali odvetvia veľkoobchodu a maloobchodu a zdravotníctva a sociálnej pomoci (zhodne po 23 EAO; po 9 %). Najmenej EAO pracovalo v oblasti dodávky energií a odpadového hospodárstva (1 EAO; 0,5 %).

Rovnako ako v iných obciach, aj v Jalšovom zohráva významnú úlohu v otázke zamestnanosti obyvateľstva dochádzka do zamestnania. Ako vidieť z nasledujúcej tabuľky, 77,4 % ekonomicky aktívnych obyvateľov (175 z 226) muselo v čase SODB za prácou dochádzať mimo obec svojho bydliska. Najdôležitejším miestom dochádzky za prácou bolo pre obyvateľov Jalšového v čase Sčítania obyvateľov, domov a bytov 2011 mesto Hlohovec, do ktorého denne dochádzalo za prácou 45 obyvateľov. Do Piešťan dochádzalo v danom čase 34 EAO a do Trnavy 9 EAO. Do inej obce v rámci okresu Hlohovec odchádzalo celkovo 51 osôb, do iných okresov v rámci SR celkom 66 osôb a do zahraničia 5 ekonomicky aktívnych obyvateľov Jalšového.



Tabuľka 5: Ekonomicky aktívne obyvateľstvo podľa dochádzky do zamestnania a odvetvia ekonomickej činnosti

Odvetvie ekonomickej činnosti ²	Počet EAO	podiel dochádzajúcich do zamestnania v danom odvetví (%)	
		z toho dochádza do zamestnania	
Poľnohospodárstvo, lesníctvo a ťažba dreva, rybolov	17	11	64,71
Priemyselná výroba, iná ťažba a dobývanie	60	42	70,00
Dodávka energií, odpadové hospodárstvo	1	1	100,00
Stavebníctvo	12	9	75,00
Veľkoobchod, maloobchod	23	21	91,30
Doprava a skladovanie	19	13	68,42
Ubytovacie a stravovacie služby	2	2	100,00
Činnosti v oblasti nehnuteľností, financií, poisťovania, informácií a komunikácie	8	7	87,50
Odborné, vedecké a technické činnosti	6	5	83,33
Administratívne a podporné služby	11	8	72,73
Verejná správa a obrana	12	9	75,00
Vzdelávanie	10	10	100,00
Zdravotníctvo a sociálna pomoc	23	21	91,30
Ostatné činnosti spolu	6	5	83,33
Nezistené	16	11	68,75
Spolu	226	175	77,43

Zdroj: SODB 2011

V ostatných cca 20 rokoch, najmä v súvislosti s nástupom informačného veku a masívnym rozvojom informačno-komunikačných technológií, sa na trhu práce (predovšetkým na primárnom³) čoraz väčší dôraz kladie na digitálne zručnosti zamestnancov. Schopnosť osôb uplatniť sa na trhu práce je vo výraznej miere determinovaná úrovňou ich počítačových znalostí. Z tohto aspektu je digitálna gramotnosť obyvateľov Jalšového v porovnaní s inými obcami na priemernej úrovni. Najmenší podiel obyvateľov ovláda prácu s tabuľkami (141 – 28 % trvalo bývajúcich obyvateľov). Prácu s elektronickou poštou ovláda 38 % (188 osôb), prácu s textom 41 % (202 osôb) a prácu s internetom 47 % (231 osôb) trvalo bývajúcich obyvateľov obce. Ozajstný počet obyvateľov ovládajúcich/neovládajúcich prácu s počítačom sa však môže ešte líšiť, nakoľko cca 17 % obyvateľov neuviedlo svoje digitálne schopnosti. Samozrejme, do úvahy treba brať aj skutočnosť, že tieto údaje boli získané v roku 2011 a je pravdepodobné, že digitálna gramotnosť obyvateľstva obce odvtedy vzrástla.

² kvôli zjednodušeniu a prehľadnosti sú niektoré odvetvia v danej tabuľke oproti klasifikácii SK NACE Rev.2 spojené

³ na základe teórie duálneho trhu práce rozlišujeme primárny a sekundárny trh práce. Na primárnom trhu práce sú lepšie a výhodnejšie pracovné príležitosti s vyššou prestížou, poväčšine lepšie pracovné podmienky, možnosti profesionálneho rastu a vyššie mzdy. Na sekundárnom trhu práce sú pracovné miesta s nižšou prestížou, nižšou mzdovou úrovňou a nižšie sú aj kvalifikačné nároky na pracovníkov. Poväčšine sa tu jedná o „manuálnu“ prácu



Tabuľka 6: Obyvateľstvo podľa počítačových znalostí

Trvalo bývajúce obyvateľstvo spolu	práca s textom			práca s tabuľkami		
	áno	nie	nezistené	áno	nie	nezistené
	202	220	73	141	258	96
	práca s elektronickou poštou (e-mail)			práca s internetom		
áno	nie	nezistené	áno	nie	nezistené	
495	188	224	83	231	192	72

Zdroj: SODB 2011

Nezamestnanosť

Výrazným sociálno-ekonomickým javom spojeným s existenciou trhu práce je nezamestnanosť. Tá predstavuje jednak vážny ekonomický problém, pretože reprezentuje stratenú potenciálnu hodnotu celej ekonomiky, no zároveň je i významným sociálnym indikátorom, pretože, ako to dokazujú viaceré štúdie, je spojená s takými spoločenskými javmi, ako je zvýšená rozvodovosť, kriminalita, zlé mentálne a fyzické zdravie, rôzne sociálno-patologické javy a pod.

Existencia nezamestnanosti má teda silný vplyv na život samotných nezamestnaných. Strata zamestnania prináša pre jednotlivca rôzne negatívne dôsledky, ktoré sa netýkajú len poklesu životnej úrovne, spojeného s poklesom príjmu, ale aj výrazných zmien v každodennom živote, spoločenských vzťahoch, hodnotách, v sociálnych inštitúciách (najmä v rodine). Nezamestnaní majú menej priestoru pre prijímanie zásadných rozhodnutí o svojom živote a menšiu šancu rozvíjať svoje zručnosti. S výskytom nezamestnanosti, najmä dlhodobej, hrozí pre jednotlivca riziko asociálneho správania, spôsobené nadbytkom času, nudou, nedostatkom programu a povinností a vylúčením zo spoločnosti. Medzi najcitlivejšie a najzávažnejšie dôsledky nezamestnanosti patrí výskyt chudoby. Chudoba a nezamestnanosť sú totiž veľmi úzko korelujúce fenomény, spôsobujúce jednotlivcom ťažké sociálne a psychologické dôsledky.

Počet uchádzačov o zamestnanie sa v obci Jalšové za posledných 10 rokov pohyboval v rozmedzí 7 až 38. Miera nezamestnanosti sa teda v obci v ostatnom období pohybovala v rozpätí od 3,1 % (2017 a 2019) po 16,8 % (2012). Pre porovnanie, k 31.12.2019 bola miera nezamestnanosti v okrese Hlohovec 2,6 %, v Trnavskom kraji bola na úrovni 3,3 % a v Slovenskej republike 6,0 %. V okolitých okresoch, s ktorými okres Hlohovec susedí, bola nasledovná: Galanta 2,8 %, Trnava 2,8 %, Piešťany 2,8 %, Topoľčany 4,0 % a Nitra 2,7 %.

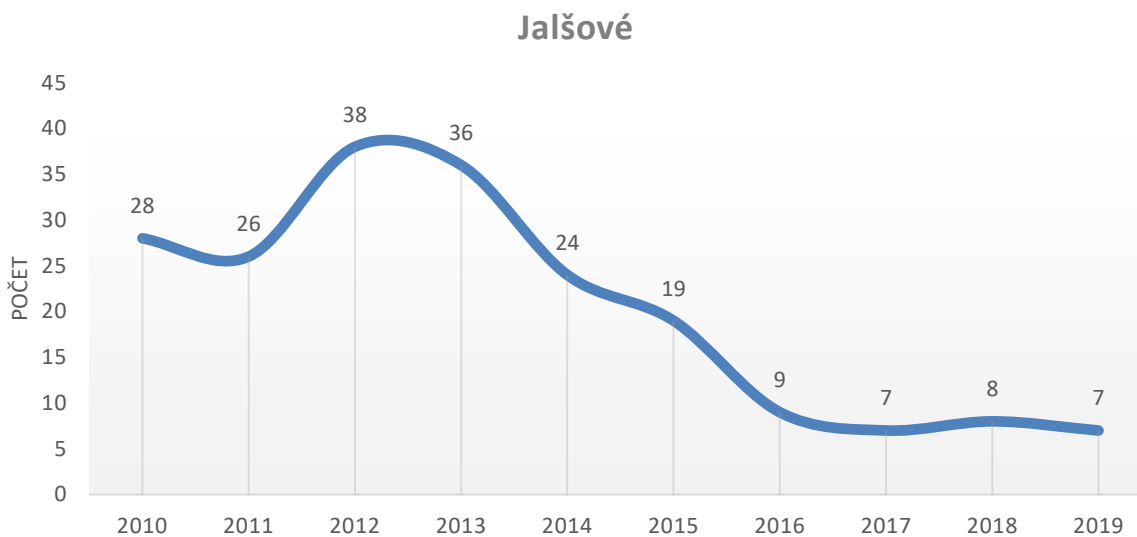
Tabuľka 7: Vývoj nezamestnanosti v obci

k 31.12.	2010	2011	2012	2013	2014	2015	2016	2017	2018	2019
Počet UoZ	28	26	38	36	24	19	9	7	8	7
Miera nezamestnanosti (%)	12,4	11,5	16,8	15,9	10,6	8,4	4,0	3,1	3,5	3,1

Zdroj: Štatistický úrad SR databáza DATAcube, UPSVaR, vlastné spracovanie



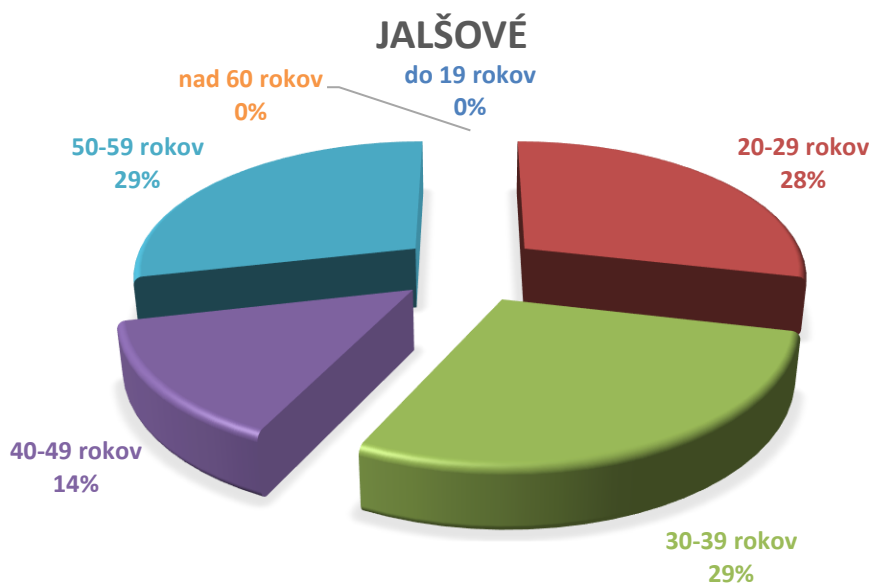
Graf 7: Počet evidovaných UoZ v rokoch 2010-2019 (k 31.12.)



Zdroj: Štatistický úrad SR databáza DATAcube, UPSVaR, vlastné spracovanie

Na konci roku 2019 bolo v obci Jalšové prostredníctvom Úradu práce, sociálnych vecí a rodiny evidovaných 7 uchádzačov o zamestnanie. Z tohto počtu boli 2 muži a 5 žien. Ako ukazuje nasledujúca tabuľka, rozloženie UoZ podľa jednotlivých vekových skupín je rovnomerné. V obci teda neexistuje žiadna veková skupina, ktorá by bola v porovnaní s inými výraznejšie marginalizovaná.

Graf 8: Štruktúra UoZ podľa veku k 31.12.2019

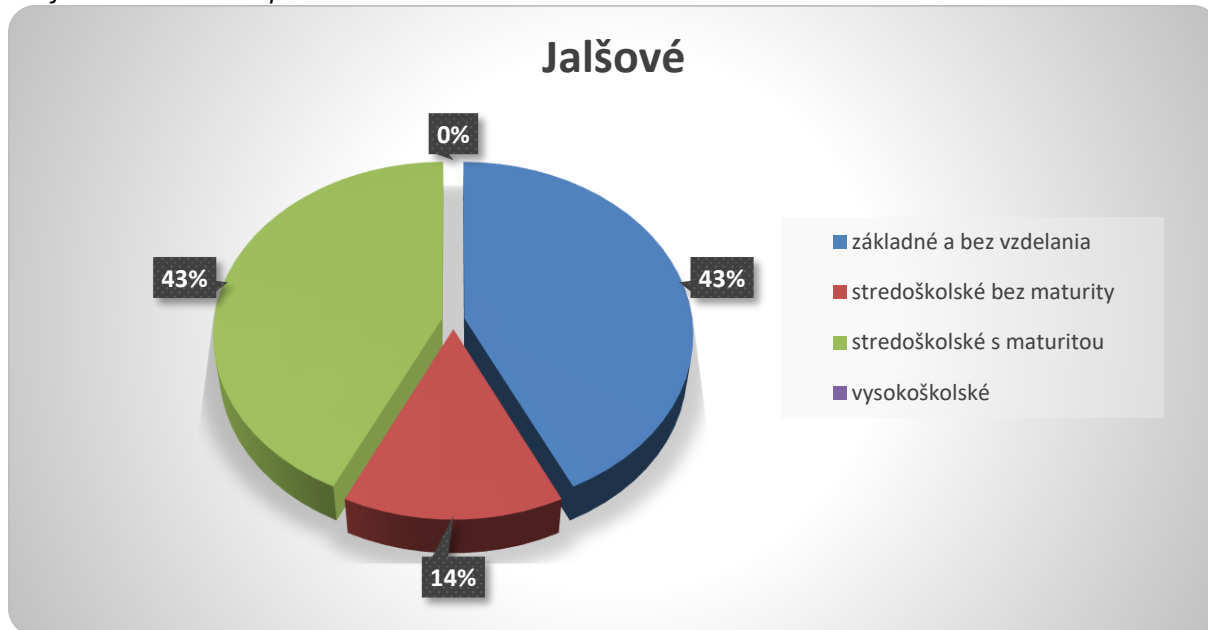


Zdroj: UPSVaR, vlastné spracovanie

Vo všeobecnosti možno konštatovať, že so zvyšujúcim stupňom dosiahnutého vzdelania sa pre jednotlivých obyvateľov zvyšuje pravdepodobnosť uplatnenia na trhu práce. Z tohto hľadiska je v Jalšovom pomerne negatívnu skutočnosť, že zo 7 uchádzačov o zamestnanie na konci roku 2019 bolo až 43 % UoZ (3 osoby) s najvyšším ukončeným vzdelaním základným alebo bez vzdelania.



Graf 9: Štruktúra UoZ podľa vzdelania k 31.12.2019



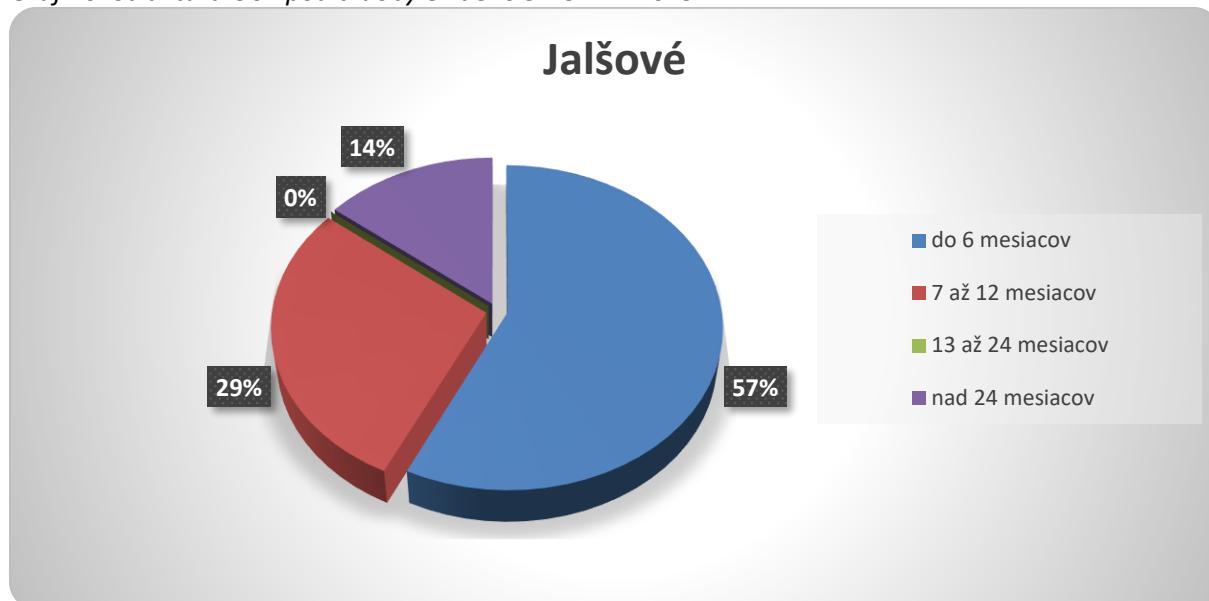
Zdroj: UPSVaR, vlastné spracovanie

Štruktúra uchádzačov o zamestnanie podľa doby evidencie patrí medzi najvýznamnejšie parciálne indikátory, poukazujúce na „zdravie“ ekonomickej a sociálnej sféry v tom – ktorom regióne. S nepriaznivou štruktúrou UoZ podľa doby evidencie (tzn. s vysokým podielom dlhodobo nezamestnaných osôb – nad 12 mesiacov) sa spájajú výrazné problémy ekonomickeho a sociálneho charakteru (vysoké sociálne dávky, „neschopnosť“ zamestnať takýchto obyvateľov, chudoba, sociálno-patologické javy a pod.). Z hľadiska štruktúry uchádzačov o zamestnanie podľa doby evidencie sa sleduje predovšetkým podiel dlhodobo nezamestnaných osôb na celkovej počte uchádzačov o zamestnanie, keďže dlhodobá nezamestnanosť patrí medzi výrazne negatívne ukazovatele socioekonomického rozvoja (resp. zaostalosti) daného regiónu.

V Slovenskej republike sa podiel krátkodobo nezamestnaných (menej ako 7 mesiacov) v roku 2019 pohyboval na úrovni cca 46 %, podiel strednodobo nezamestnaných (7 – 12 mesiacov) na úrovni cca 19 % a podiel dlhodobo nezamestnaných okolo úrovne 35 % (pričom Slovenská republika a špeciálne regióny východného Slovenska vykazujú dokonca najvyšší podiel dlhodobo nezamestnaných obyvateľov v rámci všetkých regiónov Európskej únie). V Jalšovom bol k 31.12.2019 podiel dlhodobo nezamestnaných obyvateľov (nad 12 mesiacov) len 14 % (iba 1 osoba).



Graf 10: Štruktúra UoZ podľa doby evidencie k 31.12.2019



Zdroj: UPSVaR, vlastné spracovanie

Štruktúra uchádzačov o zamestnanie podľa klasifikácie zamestnaní (KZAM) nám zatrieduje nezamestnaných do skupín podľa toho, aký charakter malo pracovné miesto, ktoré zaujímal terajší uchádzač o zamestnanie pred tým, než sa stal nezamestnaným. Jednotlivé zamestnania sú v KZAM rozdelené do tried podľa charakteru práce, zložitosti, zodpovednosti a kvalifikačnej náročnosti práce. Pri KZAM sa dôraz kladie na charakter pracovného miesta a nie na to, či zamestnanec v konkrétnom zamestnaní je viac alebo menej kvalifikovaný ako iný zamestnanec v rovnakom zamestnaní. Ako vidieť z nasledujúcej tabuľky, rozloženie UoZ podľa KZAM je pomerne rovnomerné.

Tabuľka 8: Štruktúra UoZ podľa KZAM k 31.12.2019

Trieda KZAM	Počet UoZ	Podiel (%)
0 - Príslušníci ozbrojených síl	0	0,0
1 - Zákonodarcovia, riadiaci pracovníci	0	0,0
2 - Špecialisti	1	14,3
3 - Technici a odborní pracovníci	0	0,0
4 - Administratívni pracovníci	1	14,3
5 - Pracovníci v službách a obchode	2	28,6
6 - Kvalifikovaní pracovníci v poľnohospodárstve, lesníctve a rybárstve	0	0,0
7 - Kvalifikovaní pracovníci a remeselníci	0	0,0
8 - Operátori a montéri strojov a zariadení	1	14,3
9 - Pomocní a nekvalifikovaní pracovníci	2	28,6
N/A - neurčené	0	0,0
Spolu	7	100,0

Zdroj: UPSVaR, vlastné spracovanie

Domový a bytový fond

Charakteristika bytového fondu v Jalšovom je pomerne dobrá. Podľa SODB 2011 je väčšina bytov obývaná vlastníkom daného bytu (132 zo 160), pričom 89 % všetkých bytov malo v čase Sčítania v roku 2011 tečúcu vodu (142 zo 160). V obci sa nachádzajú najmä stredne veľké byty (s 3 obytnými miestnosťami), avšak pomerne veľa je aj veľkých bytov (s 5 a viac obytnými miestnosťami). Väčšina bytov v obci bola postavená počas socializmu, no výstavba pokračuje aj v súčasnom období.



Tabuľka 9: Byty podľa formy vlastníctva a systému dodávky vody

	byty obývané vlastníkom	družstevné byty	byty v nájme	iná forma vlastníctva bytu	nezistené	Spolu
v obytnej jednotke je tečúca voda	120	0	1	20	1	142
v obytnej jednotke nie je tečúca voda	6	0	1	2	0	9
nezistené	6	0	0	2	1	9
Byty spolu	132	0	2	24	2	160

Zdroj: SODB 2011

Tabuľka 10: Byty podľa obytných miestností

1 obytná miestnosť	2 obytné miestnosti	3 obytné miestnosti	4 obytné miestnosti	5 a viac obytných miestností	nezistené	Spolu bytov
7	24	66	28	35	0	160

Zdroj: SODB 2011

Tabuľka 11: Byty podľa obdobia výstavby

	pred r. 1919	1919-1945	1946-1990	1991-2000	2001-2011	nezistené	spolu
počet bytov	4	16	99	8	20	50	197

Zdroj: SODB 2011

Veľmi dôležitým projektom z hľadiska skvalitňovania dostupnosti bývania v obci bola rekonštrukcia existujúcich budov v obci na bytové budovy s nájomnými bytmi. Obec Jalšové takýmto spôsobom „získala“ 3 bytové budovy, v ktorých sa nachádza spolu 24 nájomných bytov (v každej budove po osem).

Dopravná infraštruktúra

Z aspektu pripojenia obce na medzinárodné a rýchlostné cestné a železničné komunikácie je poloha Jalšového mimoriadne výhodná. V blízkosti obce totižto prechádza najvýznamnejšia cestná komunikácia SR – diaľnica D1 (najbližšie napojenie na ňu je pri 12 km vzdialených Piešťanoch alebo pri 14 km vzdialenom Leopoldove). Rovnako v blízkosti obce prechádza aj najvýznamnejšia železničná trať Slovenska, na ktorú sa dá taktiež napojiť v Piešťanoch alebo Leopoldove. V Piešťanoch sa nachádza aj menšie letisko (odkiaľ poväčšine odlietajú len charterové lety), najbližšie letisko medzinárodného významu (s pravidelnými linkami) sa nachádza v Bratislave.

Samotná obec Jalšové leží na ceste III. triedy č. 507, ktorá prepája (o.i.) Hlohovec s Piešťanmi. Miestne komunikácie v Jalšovom majú prevažne bezprašnú povrchovú úpravu s rôznym šírkovým usporiadaním. Kvalita miestnych ciest v obci je na nízkej úrovni, je potrebná ich rekonštrukcia. Odstavné parkovacie plochy pre osobné automobily sa v obci nachádzajú pri obecnej úrade, pri futbalovom ihrisku a v centrálnej časti obce pri autobusovej zastávke. Chodníky sa v obci nachádzajú len v obmedzenej miere – vybudované sú len popri hlavnej ceste, na oboch jej stranách. Vhodná je výstavba ďalších chodníkov.



Technická infraštruktúra

V Jalšovom je vybudovaný verejný vodovod, ktorého vlastníkom aj prevádzkovateľom je obec Jalšové. Kanalizácia (a teda ani ČOV) v obci vybudovaná nie je. Obyvatelia používajú na odvádzanie splaškových vôd vlastné žumpy (ktorých obsah sú následne v súlade so zákonom o vodách povinní likvidovať cestou oprávnenej organizácie) alebo malé domové čističky odpadových vôd.

Obec nie je ani plynofikovaná. Obyvatelia Jalšového využívajú na vykurovanie najmä palivové drevo a pelety. Všetky časti obce sú plne elektrifikované. V Jalšovom funguje verejné osvetlenie, ktoré bolo z dôvodu vyššej energetickej účinnosti (a úspornosti) nedávno zrekonštruované. Obecný rozhlas je funkčný, jeho technologické vybavenie je dostačujúce. V Jalšovom je dostupný mobilný signál aj internetové pripojenie.

Tabuľka 12: Vybavenie technickou infraštruktúrou

Technická infraštruktúra	
vodovod	áno
kanalizácia	nie
ČOV	nie
plyn	nie
elektrina, verejné osvetlenie	áno
obecný rozhlas	áno
mobilný operátor	áno
internet	áno

Zdroj: Obecný úrad

Zdravotnícka a sociálna infraštruktúra, služby

Nakoľko sa v obci žiadne zdravotnícke zariadenie nenachádza, za zdravotnou starostlivosťou musia obyvatelia obce dochádzať. Zdravotné obvody (ambulancia praktického lekára pre dospelých, praktického lekára pre deti a dorast a ženský lekár) sú pre obyvateľov obce Jalšové zriadené v Hlohovci. Ostatné špecializované zdravotnícke ambulancie (vrátane nemocníc) sa nachádzajú najbližšie rovnako v Hlohovci a tiež v Piešťanoch. V blízkych Piešťanoch sú dostupné rôzne balneologické služby.

Najbližšie stanice Hasičského a záchranného zboru (profesionálnych hasičov) a stanice rýchlej zdravotníckej pomoci sídlia v Hlohovci a Piešťanoch. V Jalšovom je zriadený Dobrovoľný hasičský zbor obce (DHZ-O), ktorého činnosť sa podarilo v roku 2020 obnoviť. Spomedzi základných služieb je v obci k dispozícii predajňa rozličného tovaru a pohostinstvo. Nenachádza sa tu pošta ani bankomat. Najbližšie pobočky banky a zdravotnej poisťovne sa nachádzajú v okresnom meste Hlohovec a Piešťanoch.

Tabuľka 13: Základné parametre zdravotníckej a sociálnej infraštruktúry (2020)

Praktický lekár pre dospelých	nie	Zariadenie sociálnych služieb	nie
Praktický lekár pre deti a dorast	nie	Pošta	nie
Stomatologická ambulancia	nie	Predajňa zmiešaného tovaru	áno
Gynekologická ambulancia	nie	Bankomat	nie
Lekáreň	nie	Stanica Hasičského a záchr. zboru	nie
Záchranná zdravotná služba	nie	Dobrovoľný hasičský zbor obce	áno

Zdroj: Obecný úrad



Z hľadiska poskytovania sociálnych služieb (na základe zákona o sociálnych službách) nie je v obci Jalšové registrovaný žiadny subjekt, ktorý by miestnym obyvateľom nejaké sociálne služby poskytoval (samozrejme, sociálne služby miestnym obyvateľom môže poskytovať aj iný poskytovateľ, zapísaný v registri poskytovateľov). Obec Jalšové zabezpečuje svojim obyvateľom v súlade so zákonom o sociálnych službách nasledovné služby a sociálnu pomoc:

- **posudková činnosť na účely odkázanosti na sociálnu službu:** povinná činnosť, ktorú obec v prípade potreby zabezpečuje na základe uvedeného zákona;
- **základné sociálne poradenstvo:** v prípade potreby poskytovanie potrebných informácií jednotlivcom.

Okrem vyššie uvedených služieb, zabezpečovaných na základe zákona o sociálnych službách, zabezpečuje obec Jalšové pre svojich obyvateľov na úseku sociálnych vecí a v záujme podpory komunitného rozvoja aj iné služby, podporu, pomoc a aktivity (na základe iných zákonov alebo všeobecne záväzných nariadení obce):

- **donáška stravy a dotácia na stravu seniorom a ŤZP osobám:** ide o osobnú a finančnú pomoc osobám, ktoré patria medzi nízkopríjmové skupiny obyvateľstva a ktoré si nevedia (resp. majú problém) zabezpečiť si obed vlastnou cestou. Ide o službu spojenú s prípravou, výdajom a rozvozom stravy do domácností, ktorú obec na požiadanie zabezpečuje vyššie uvedeným osobám (táto služba je poskytovaná celoročne, osobitný význam pre tieto osoby však má najmä v aktuálnom čase – počas pandémie COVID-19). Obec v roku 2020 poskytuje donášku stravy a dotáciu na stravu 12 osobám vo výške 0,30 €/obed. Strava je obyvateľom poskytovaná z jedálne MŠ;
- **príspevok pri narodení dieťaťa:** ide o menší príspevok samosprávy obce rodičom novonarodených detí, tzv. „uvítanie do života“;
- **menšie obecné služby:** služba poskytovaná v spolupráci s Úradom práce, sociálnych vecí a rodiny, cieľom ktorej je udržiavať u miestnych dlhodobo nezamestnaných obyvateľov pracovné návyky; v obci túto službu aktuálne využíva 1 dlhodobo nezamestnaná osoba;
- **iné opatrenia aktívnej politiky trhu práce** (napr. podľa § 50 zákona č. 5/2004 Z. z. o službách zamestnanosti): služby poskytované v spolupráci s Úradom práce, sociálnych vecí a rodiny, cieľom ktorých je udržiavať pracovné návyky a poskytovať zamestnanie miestnym uchádzačom o zamestnanie, ktorí sú na trhu práce znevýhodnení;
- **sociálnoprávna ochrana detí a sociálna kuratela:** obec pri výkone svojej samosprávnej pôsobnosti na úseku sociálnoprávnej ochrany detí a sociálnej kurately zabezpečuje rodine, maloletému dieťaťu, mladému dospelému a iným dospelým osobám ochranu a starostlivosť. V prípade umiestnenia maloletého dieťaťa do ústavnej starostlivosti spolupôsobí pri obnove rodinných pomerov za účelom návratu dieťaťa do prirodzeného rodinného prostredia a vyhľadáva fyzické osoby, ktorým by bolo možné zveriť dieťa do starostlivosti. Poskytuje pomoc mladému dospelému po skončení ústavnej starostlivosti pri zabezpečení bývania a zamestnania. Pomoc na úseku sociálnoprávnej ochrany detí a sociálnej kurately obec poskytuje povinne za predpokladu, že takáto situácia nastane.

Školstvo, kultúrno-spoločenský život a šport

V Jalšovom sa nachádza len materská škola, jej zriaďovateľom je obec. Kapacita MŠ je 15 detí, táto kapacita je naplnená na 100 %. Popri materskej škole funguje aj školská jedáleň. Školský obvod základnej školy má obec Jalšové zriadený s mestom Hlohovec. Väčšina žiakov základnej školy teda dochádza do ZŠ do Hlohovca, na základe vlastného rozhodnutia rodičov (a so súhlasom riaditeľa školy) však niektorí žiaci z obce Jalšové dochádzajú do ZŠ aj do obce Sokolovce alebo mesta Piešťany. Najbližšie stredné školy, ktoré môžu študenti z Jalšového navštevovať, sa nachádzajú najmä v Hlohovci a Piešťanoch.



Z hľadiska infraštruktúry kultúrnych zariadení má obec vybudovaný kultúrny dom, ktorý je stavebnou súčasťou multifunkčnej budovy (okrem kultúrneho domu sa v tejto budove nachádza aj obecný úrad). Obyvateľom je k dispozícii aj obecná knižnica so svojim knižným fondom. Žiadny folklórny ani ochotnícky divadelný súbor v obci nepôsobí.

Pri južnom vjazde do obce je vybudovaný kvalitný športový areál s futbalovým ihriskom, hľadiskom a sociálnou budovou. Tento areál je v súkromnom vlastníctve (najmä spoločnosti REPASU Poľnofarma s.r.o.). Negatívnou skutočnosťou je, že napriek výborným podmienkam (z hľadiska vybudovanej infraštruktúry športu) žiadny športový klub v obci Jalšové nepôsobí.

V záujme zdravej výchovy detí a vytvárania možností pre aktívne využívanie voľného času má obec vybudované dve detské ihriská – jedno pri materskej škole a jedno na priestranstve pri nájomných bytovkách. Okrem toho sa v katastri obce nachádza aj multifunkčné ihrisko (pri chate Inovec), to je však taktiež v súkromnom vlastníctve a využíva sa najmä pre potreby ubytovaných hostí. Žiadne iné multifunkčné ihrisko, ktoré by bolo k dispozícii pre širokú verejnosť, sa v obci nenachádza.

Tabuľka 14: Infraštruktúra kultúry a športu

Kultúrny dom	áno	Telocvičňa	nie
Kino	nie	Športové ihrisko prírodné	áno
Knižnica	áno	Športové ihrisko umelé	nie
Ochotnícky divadelný súbor	nie	Detské ihrisko	áno
Folklórny súbor	nie	Športový klub	nie

Zdroj: Obecný úrad

Kultúrno-spoločenský život v obci je pomerne bohatý (vzhľadom na veľkosť obce). Počas roka sa tu koná niekoľko rôznych podujatí, organizovaných pre niektoré špecifické skupiny obyvateľstva (napr. Úcta k starším, Deň matiek a pod.), ako aj pre širokú verejnosť. Slabšia je ponuka športových podujatí.

Tabuľka 15: Kultúrno-spoločenské a športové podujatia organizované v obci počas roka

Mesiac	Podujatie
Január	- Uvítanie detí do života
Február	- Fašiangový ples
Marec	- MDŽ
Apríl	- Stavanie mája
Máj	- Deň matiek
Jún	- Medzinárodný deň detí
August	- Vatra zvrchovanosti
September	- Súťaž vo varení gulášu
Október	- Úcta k starším
November	- Hodová zábava
December	- Príchod Mikuláša - Stolnotenisový turnaj

Zdroj: Obecný úrad

Podobne ako je tomu v iných obciach, aj v Jalšovom má významné postavenie v živote obce cirkev, ktorá mala odjakživa významný vplyv na náboženské, kultúrne a spoločenské dianie. V obci sa nachádza filiálny rímskokatolícky kostol sv. Ducha z prvej polovice 13. storočia (niektoré zdroje jeho názov uvádzajú ako kostol sv. Martina). Ide o jednoloďový kostol s jednou vežou a románskou rotundou, zaradený medzi Národné kultúrne pamiatky Slovenska. Pri kostole je zriadený aj obecný cintorín. Obec Jalšové patrí pod farnosť Sokolovce.



Administratívno-správne služby

Na kvalitu života obyvateľov obce vplýva aj dostupnosť administratívno-správnych služieb subjektov verejnej správy. Možno konštatovať, že čím viac služieb je v obci dostupných, tým väčší je komfort obyvateľstva. Dostupnosť (blízkosť; nízka náročnosť na dochádzku za danými službami, či už z hľadiska vzdialenosti alebo času) administratívno-správnych služieb patrí medzi dôležité faktory ovplyvňujúce migračný pohyb obyvateľstva v obci.

Tabuľka 16: Spádovosť obce k vybraným poskytovateľom administratívno-správnych služieb

Inštitúcia	Miesto poskytovania služieb
Matričný úrad	Hlohovec
Pracovisko daňového úradu	Hlohovec
Pracovisko Obvodného oddelenia policajného zboru	Hlohovec
Okresný súd	Trnava
Okresný úrad	Hlohovec
Pobočka Úradu práce, sociálnych vecí a rodiny	Hlohovec

Zdroj: vlastné spracovanie

Hospodárske pomery

Polohová atraktivita územia

V Slovenskej republike sa v plnej miere uplatňuje západno-východný gradient rozvoja, ktorý je odzrkadlením západno-východného gradientu rozvoja v Európe (v súvislosti s ekonomickou výkonnosťou krajín sa v Európe spomína taktiež severo-južný gradient rozvoja). Na Slovensku sa daná skutočnosť prejavuje tým spôsobom, že najvyspelejšie regióny sa nachádzajú v jeho západnej a najzaostalejšie v jeho východnej časti, pričom úroveň rozvoja smerom od západu na východ postupne klesá⁴ (najmä čo sa týka ukazovateľov ako tvorba HDP, miera nezamestnanosti, ekonomická aktivita obyvateľstva, príjmy obyvateľstva, tvorba nových pracovných miest, ale aj infraštruktúrne vybavenie regiónov, kvalita domového a bytového fondu a pod). Makropolohová atraktivita obce Jalšové, ležiacej na západnom Slovensku, je teda z aspektu jej rozvojového potenciálu (vyjadreného či už možným pritiahnutím investícií do priemyselnej výroby, do poľnohospodárstva, cestovného ruchu alebo záujmom o individuálnu bytovú výstavbu v obci) vysoká.

Mezopoloha obce vo vzťahu k regionálnym ekonomickým centrami a vo vzťahu k dopravnej infraštruktúre nadregionálneho významu je taktiež extrémne výhodná. Obec leží v bezprostrednej blízkosti nadradenej dopravnej infraštruktúry a v jej blízkom okolí sa nachádza viacero miest (Piešťany, Hlohovec, Leopoldov, Trnava...), ktoré predstavujú centrá zamestnanosti a ktoré tvoria rádius dennej dochádzky do zamestnania z Jalšového. Táto vynikajúca poloha výrazne napomáha obci z hľadiska zamestnanosti miestneho obyvateľstva. Možno konštatovať, že obec má z dôvodu svojej výbornej polohy potenciál na pritiahnutie rôznych investícií – či už do poľnohospodárstva, priemyslu alebo aj cestovného ruchu.

Pol'nohospodárstvo, lesné a pozemkové hospodárstvo, priemysel

V štruktúre poľnohospodárskej pôdy v katastri obce prevláda orná pôda (106,8 ha). Plochy trvalých trávnych porastov sú oveľa menšej rozlohy (12,8 ha). V poľnohospodárskej výrobe má teda vzhľadom k rozsiahlejším plochám ornej pôdy (a vzhľadom ku klimatickým, orografickým a pôdnym pomerom) priaznivejšie podmienky najmä rastlinná poľnohospodárska výroba. V katastri obce hospodári jeden

⁴ Presnejšie, v súvislosti s úrovňou rozvoja jednotlivých slovenských regiónov sa v odbornej literatúre spomína rozdelenie Slovenska na bohatý (severo) západ a chudobný (juho) východ, pričom región Kysúc patrí do tej bohatšej časti.



subjekt poľnohospodárskej veľkovýroby – firma REPASU POĽNOFARMA s.r.o. Tento podnikateľský subjekt v Jalšovom vykonáva tak rastlinnú, ako aj živočíšnu výrobu.

Lesné a pozemkové hospodárstvo v katastri obce Jalšové realizuje „Lesné spoločenstvo Urbári a Železiari Jalšové“, so sídlom Jalšové 156. Z hľadiska priemyselnej výroby sa v Jalšovom žiadne podniky nenachádzajú.

Tabuľka 17: Štruktúra pôdneho fondu (k 31.12.2019; v ha)

Poľnohospodárska pôda						
orná pôda	chmeľnice	vinice	záhrady	ovocné sady	TTP	spolu
106,8	0,0	4,8	15,4	0,0	12,8	139,8
Nepoľnohospodárska pôda						
lesné pozemky	vodné plochy	zastavané plochy a nádvorcia	ostatné plochy		Spolu	
712,7	21,8	34,6	24,2		793,3	
Celková výmera územia						933,1

Zdroj: Štatistický úrad SR databáza DATAcube, vlastné spracovanie

Cestovný ruch

Cestovný ruch predstavuje interdisciplinárne odvetvie hospodárstva, na realizácii ktorého sa podieľa mnoho ďalších oblastí, ako sú napr. poľnohospodárstvo (v ostatnom období najmä ekologické poľnohospodárstvo a agroturistika), priemysel, stavebníctvo, služby a pod. Hoci Jalšové leží relatívne ďaleko od najatraktívnejších prírodných turistických regiónov v rámci Slovenska (za ktoré možno považovať najmä národné parky – TANAP a NAPANT), obec má aj tak z pohľadu cestovného ruchu pomerne výbornú polohu. V jej bezprostrednom okolí sa totižto nachádza množstvo chránených území – či už ide o chránené krajinné oblasti (Malé Karpaty), maloplošné chránené územia (chránený areál Sĺňava, prírodná pamiatka Veľký jarok, prírodná rezervácia Sedliská, chránený areál Dedova jama, chránený areál Malé Vážky a pod.), územia európskeho významu (Váh pri Hlohovci, Sedliská...) alebo o chránené vtáčie územia (Sĺňava, Špačinsko-nižnianske polia). Samozrejme, osobitnú úlohu v rámci cestovného ruchu majú svetoznáme kúpele v Piešťanoch so svojou liečivou geotermálnou vodou a liečivým bahnom.

Za pamiatky, ktoré v rámci návštevnosti majú vo všeobecnosti najvyššiu prestíž a význam, možno považovať najmä kultúrne a prírodné pamiatky, zapísané na Zoznamoch svetového dedičstva UNESCO. Tieto pamiatky sú od Jalšového značne vzdialené (nachádzajú sa najmä na strednom a východnom Slovensku). Hoci sa v okolí obce žiadne pamiatky UNESCO nenachádzajú, v dobrej dochádzkovej vzdialenosti sa tu nachádza viacero iných kultúrno-historických pamiatok (napr. hrady a zámky, mestské pamiatkové rezervácie, rôzne národné kultúrne pamiatky a pod.).

Medzi lokalizačné predpoklady CR patria aj kultúrno-spoločenské a športové podujatia, ktoré taktiež prispievajú k atraktivite okolitého regiónu a významne zvyšujú jeho návštevnosť. Počas roka sa takýchto podujatí koná v okolitom regióne veľké množstvo – či už ide o rôzne koncerty, hudobné festivaly, športové preteky, turistické pochody, ale aj folklórne podujatia v okolitých obciach, jarmoky, rôzne slávnosti a pod. Lokalizačné predpoklady cestovného ruchu (prírodné aj umelo vytvorené) sú teda v okolitom regióne na výbornej úrovni.

Okrem lokalizačných predpokladov hrajú veľmi dôležitú úlohu v rámci rozvoja cestovného ruchu v regióne aj realizačné predpoklady, medzi ktoré patrí doprava a materiálno-technická základňa (stravovacie, ubytovacie a športovo-technické zariadenia, zariadenia služieb a obchodu a špeciálne zariadenia). Dopravná infraštruktúra je v regióne na dobrej úrovni. V blízkom okolí Jalšového sa nachádza množstvo stravovacích, ubytovacích a ďalších zariadení (najmä v Piešťanoch a okolí). Aj realizačné predpoklady cestovného ruchu sú v okolitom regióne na výbornej úrovni.



Lokalizačné a realizačné predpoklady rozvoja CR priamo v katastri obce Jalšové sú taktiež na pomerne dobrej úrovni. V katastri obce sa v peknom prírodnom prostredí s výhľadom na okolie nachádza chata Inovec a Jalšovské chaty, poskytujúce ubytovacie a stravovacie služby a tiež rôzne ďalšie doplnkové služby (možnosti športového vyžitia, služby starostlivosti o ľudské telo a pod.). V obci je vybudovaný kvalitný športový areál s futbalovým ihriskom a sociálnou budovou. Priamo v Jalšovom sa nachádza jedna národná kultúrna pamiatka – rímskokatolícky kostol sv. Ducha (pôvodne románska rotunda postavená niekedy v 12. alebo 13. storočí v areáli stredovekého hradiska, ku ktorej bola začiatkom 19. storočia pristavaná z východnej strany nová loď a presbytérium). Na druhej strane, okrem chaty Inovec a Jalšovských chát sa už priamo v obci žiadne iné ubytovacie ani stravovacie zariadenie nenachádza. V nadväznosti na všetky vyššie uvedené skutočnosti možno skonštatovať, že cestovný ruch v obci Jalšové má potenciál ďalšieho rozvoja tak, aby v blízkej budúcnosti mohol miestnym obyvateľom zabezpečovať príjmy.

Finančné hospodárenie

Finančné hospodárenie obce sa realizuje prostredníctvom rozpočtu obce, zostavovaného podľa dikcie § 9 zákona č. 369/1990 Zb. o obecnom zriadení na obdobie jedného kalendárneho roka. Pravidlá rozpočtového hospodárenia obce upravuje zákon č. 583/2004 Z. z. o rozpočtových pravidlách územnej samosprávy a o zmene a doplnení niektorých zákonov. V § 5 uvedeného zákona sú príjmy obce definované nasledovne:

- a) výnosy miestnych daní a poplatkov podľa osobitného predpisu
- b) nedaňové príjmy z vlastníctva a z prevodu vlastníctva majetku obce a z činnosti obce a jej rozpočtových organizácií podľa tohto alebo osobitného zákona,
- c) úroky a iné príjmy z finančných prostriedkov obce,
- d) sankcie za porušenie finančnej disciplíny uložené obcou,
- e) dary a výnosy dobrovoľných zbierok v prospech obce,
- f) podiely na daniach v správe štátu podľa osobitného predpisu,
- g) dotácie zo štátneho rozpočtu na úhradu nákladov preneseného výkonu štátnej správy v súlade so zákonom o štátnom rozpočte na príslušný rozpočtový rok a dotácie zo štátnych fondov,
- h) ďalšie dotácie zo štátneho rozpočtu v súlade so zákonom o štátnom rozpočte na príslušný rozpočtový rok,
- i) účelové dotácie z rozpočtu VÚC alebo z rozpočtu inej obce na realizáciu zmlúv podľa osobitných predpisov,
- j) prostriedky z EÚ a iné prostriedky zo zahraničia poskytnuté na tento účel,
- k) iné príjmy ustanovené osobitnými predpismi.

Obec môže na plnenie svojich úloh použiť aj prostriedky mimorozpočtových peňažných fondov, prostriedky získané z rozdielu medzi výnosmi a nákladmi z podnikateľskej činnosti po zdanení, návratné zdroje financovania a združené prostriedky.

V súlade s § 9 zákona č. 583/2004 Z. z. o rozpočtových pravidlách územnej samosprávy zostavuje viacročný rozpočet. Tento viacročný rozpočet predstavuje ekonomický nástroj finančnej politiky obce, v ktorom sú v rámci jej pôsobnosti vyjadrené zámery rozvoja územia a potrieb obyvateľov vrátane programov obce najmenej na tri rozpočtové roky.



Prehľad majetku a zdrojov

Hodnota dlhodobého majetku obce Jalšové k 31.12.2019 bola 1 217 643,01 €. V dlhodobom majetku je teda viazaných 87 % zdrojov obce. Jeho výrazne dominantnú zložku (1 113 194,08 €) tvorí dlhodobý hmotný majetok v podobe pozemkov a najmä stavieb, pomerne významné zdroje má obec aj v dlhodobom finančnom majetku (104 448,93 € - v realizovateľných cenných papieroch a podieloch). Obežný majetok k 31.12.2019 predstavoval 184 806,57 €.

Na konci roku 2019 obec evidovala pohľadávky v celkovej výške 11 097,34 €, pričom celú sumu predstavovali pohľadávky krátkodobé. Celkové záväzky obce k uvedenému dátumu boli vo výške 900 169,18 €. Krátkodobé záväzky (voči dodávateľom, zamestnancom, poisťovniam, daňovému úradu a pod.) boli k 31.12.2019 vo výške 54 758,91 €, dlhodobé záväzky vo výške 567 247,28 €.

Tabuľka 18: Bilancia aktív a pasív k 31.12.2019 (eur; netto)

AKTÍVA	1 403 751,17	PASÍVA	1 403 751,17
Neobežný majetok spolu	1 217 643,01	Vlastné imanie	285 245,08
Dlhodobý nehmot. majetok	0,00	Výsledok hospodárenia	285 245,08
Dlhodobý hmotný majetok	1 113 194,08	-minulé roky	292 450,47
Dlhodobý finančný majetok	104 448,93	-účtovné obdobie	-7 205,39
Obežný majetok spolu	184 806,57	Záväzky súčet	900 169,18
Zásoby	0,00	Rezervy	3 352,83
Zúčtovanie medzi subj. VS	0,00	Zúčtovanie medzi subjektmi VS	137 410,63
Pohľadávky	11 097,34	Záväzky	622 006,19
Finančné účty	173 709,23	Bankové úvery a ostatné	137 399,53
Časové rozlíšenie	1 301,59	Časové rozlíšenie	218 336,91

Zdroj: Súvaha k 31.12.2019

Príjmy a výdavky obce

Celkové príjmy obce v roku 2019 boli 285 573,52 €. Dominantnú zložku tejto sumy predstavovali daňové výnosy samosprávy vo výške 182 305,08 €, výnosy z poplatkov mala obec v roku 2019 vo výške 8 679,71 € (spolu 190 984,79 €). Pomerne významné zdroje predstavovali aj tržby za vlastné výkony a tovar (28 593,53 €) a ostatné výnosy z prevádzkovej činnosti (42 019,79 €).

Celkové výdavky obce v roku 2019 boli vo výške 292 778,91 €. Najväčšiu časť tejto sumy tvorili osobné náklady (mzdy a odvody zamestnancov) vo výške 130 338,64 €. Prevádzkové výdavky obce za spotrebované nákupy boli vo výške 41 470,13 €. Tieto výdavky predstavujú finančné zdroje na bežný chod samosprávy, sú spotrebovávané bez toho, aby prinášali priamy efekt pre rozvoj obce. V roku 2019 dosiahla obec Jalšové záporný hospodársky výsledok vo výške -7 205,39 € po zdanení.



Tabuľka 19: Náklady a výnosy v roku 2019

Náklady	eur
Spotrebované nákupy	41 470,13
Služby	0,00
Osobné náklady	130 338,64
Dane a poplatky	1 732,03
Ostatné náklady na prevádzkovú činnosť	56,92
Odpisy, rezervy a opravné položky z prevádzkovej činnosti a finančnej činnosti a zúčtovanie časového rozlíšenia	60 486,68
Finančné náklady	8 307,20
Náklady na transfery a náklady z odvodu príjmov	1 884,35
Spolu	292 778,91
Výnosy	eur
Tržby za vlastné výkony a tovar	28 593,53
Daňové a colné výnosy a výnosy z poplatkov	190 984,79
Ostatné výnosy z prevádzkovej činnosti	42 019,79
Zúčtovanie rezerv a opravných položiek z prevádzkovej činnosti a finančnej činnosti a zúčtovanie časového rozlíšenia	1 183,50
Finančné výnosy	158,49
Výnosy z transferov a rozpočtových príjmov v obciach, VÚC a v rozpočtových organizáciách a príspevkových organizáciách zriadených obcou alebo VÚC	22 633,42
Spolu	285 573,52
VÝSLEDOK HOSPODÁRENIA po zdanení	-7 205,39

Zdroj: Výkaz ziskov a strát obce Jalšové k 31.12.2019

Ex-post hodnotenie predchádzajúceho PHSR

Predchádzajúci Program hospodárskeho a sociálneho rozvoja obec Jalšové spracovaný nemala. Z tohto dôvodu je hodnotenie predchádzajúceho PHSR bezpredmetné. V nasledujúcom formulári na ilustráciu prinášame prehľad najvýznamnejších zrealizovaných investícií v obci od roku 2015.

Formulár 5 (Ú6): Ex - post hodnotenie predchádzajúceho obdobia

Ex-post hodnotenie predchádzajúceho PHSR																			
v tis. EUR																			
č.	Názov investície - projektu	Číslo a názov aktivity v predchádzajúcom PHSR	Klasifikácia investície (stavby) - triedy	Rok začatia	Ukazovateľ	Cena podľa vykonávacieho projektu		Objem finančných prostriedkov v príslušnom roku spolu			Finančné prostriedky podľa zdrojov								
				Rok dokončenia	Merná jednotka	Celkom	Z toho stavebná časť	Rok	Objem fin. prostriedkov	Z toho verejné investície	Štátny rozpočet	Rozpočet samosprávneho kraja	Rozpočet obce	Štátne účelové fondy	Úvery so zárukou štátu	Rozpočet EÚ	Kód OP	Súkr. zdroje	Iné zdroje
0	1	2	3	4	5	6	7	8	9	10	11	12	13	14	15	16	17	18	19
1	Zvýšenie bezpečnosti a prevencie proti vandalizmu – osadenie bezpečnostných kamier	-	2224 – Miestne elektrické a telekomunikačné rozvody a vedenia	2015	-	42,5	-	2015	42,5	42,5	-	-	-	-	-	-	-	-	-
2	Výmena okien a dverí v budove MŠ	-	1263 – Školy, univerzity a budovy na vzdelávanie	2016	-	17,5	17,5	2016	17,5	17,5	-	-	-	-	-	-	-	-	-
3	Rekonštrukcia strechy na budove OcÚ a KD	-	1261 – Budovy na kultúrnu a verejnú zábavu	2016	-	14,0	14,0	2016	14,0	14,0	-	-	-	-	-	-	-	-	-

4	Rekonštrukcia verejného osvetlenia	-	2224 – Miestne elektrické a telekomunikačné rozvody a vedenia	2017-2018	-	17,0	-	2017-2018	17,0	17,0	-	-	-	-	-	-	-	-	-
5	Rekonštrukcia vodovodu	-	2222 – Miestne potrubné rozvody vody	2018	-	19,5	19,5	2018	19,5	19,5	-	-	-	-	-	-	-	-	-
6	Rekonštrukcia kúrenia v budove OcÚ a KD na peletový systém	-	1261 – Budovy na kultúrnu a verejnú zábavu	2019	-	62,0	62,0	2019	62,0	62,0	-	-	-	-	-	-	-	-	-
7	Rekonštrukcia sociálnych zariadení v budove OcÚ a KD	-	1261 – Budovy na kultúrnu a verejnú zábavu	2019	-	83,0	83,0	2019	83,0	83,0	-	-	-	-	-	-	-	-	-

Zdroj: MDVRR 2015, obecný úrad

Ex-ante hodnotenie stavu projektovej pripravenosti investícií

Cieľom Ex – ante hodnotenia stavu projektovej pripravenosti investícií je analyzovať súčasný stav pripravenosti investičných zámerov a možnosti ich financovania z rôznych zdrojov. V nasledujúcom formulári sú uvedené len tie investičné zámery, na ktoré má obec v čase vypracovania tohto PHSR (jar 2020) už spracovanú príslušnú dokumentáciu (resp. už má podanú žiadosť o NFP a čaká na vyhodnotenie). Súhrn všetkých investičných aj neinvestičných zámerov obce na nasledujúce obdobie je uvedený v ďalšej časti dokumentu (pozri najmä formuláre P1, P2, P3 a F2).

Formulár 6 (A7): Ex - ante hodnotenie stavu projektovej pripravenosti investícií

Ex-ante hodnotenie - stav projektovej pripravenosti investícií k termínu vypracovania nového PHSR (pipe_line)																				
v tis. EUR																				
por. č.	Politika - oblasť	Názov investície	Klasifikácia stavby - triedy	Rok začatia-plán	Technická príprava mesiac/rok	Cena podľa stavebného zámeru		Navrhovaný objem finančných prostriedkov v príslušnom roku spolu			Finančné prostriedky podľa zdrojov									
				Rok dokončenia-plán		ÚR: SP: PD:	Celkom	Z toho stavebná časť	Rok	Objem fin. prostriedkov celkom	Z toho verejné investície	Štátny rozpočet	Rozpočet samosp rávneho kraja	Rozpočet obce	Štátne účelové fondy	Úvery so zárukou štátu	Rozpočet EÚ	Kód OP	Súkr. zdroje	Iné zdroje
0	1	2	3	4	5	6	7	8	9	10	11	12	13	14	15	16	17	18	19	
1		Rekonštrukcia miestnych komunikácií vrátane parkových úprav	2112 - Miestne komunikácie	2023		160,0	160,0	2023	160,0	160,0										
				2023																
2		Výstavba ČOV pre 3 bytové domy vo vlastníctve obce	2223 - Miestne kanalizácie	2021		150,0	150,0	2021	150,0	150,0										
				2021																
3		Wifi pre Teba: vybudovanie verejnej wifi siete	2224 - Miestne elektrické a telekomunikačné rozvody a vedenia	2021		15,0	-	2021	15,0	15,0										
				2021																

4	Podpora biodiverzity prvkami zelenej infraštruktúry (Zelené obce Slovenska)	-	2021		8,5	-															
			2021				8,5	8,5													
			2021																		

Zdroj: MDVRR 2015, obecný úrad



A.II Analýza vonkajšieho prostredia

Vonkajšie prostredie v kontexte tohto Programu hospodárskeho a sociálneho rozvoja predstavuje pre obec tie oblasti, ktoré síce ovplyvňujú jej rozvoj (v rôznej miere, či už významne alebo len okrajovo), avšak obec ich zároveň nedokáže svojou činnosťou nijako ovplyvniť. V makroregionálnej mierke je dôležitým činiteľom rozvoja obce európsky rozvojový koncept „Red octopus“, ktorý stanovuje hlavné rozvojové centrá Európy. Ide o tzv. „červenú chobotnicu“ (pomenovanie podľa tvaru tejto rozvojovej siete), ktorá spája najrozvinutejšie európske sídelné a aglomeračné centrá a centrá, ktoré majú najväčší potenciál ďalšieho rozvoja. Jedno z ramien „červenej chobotnice“ prechádza aj Slovenskom, a to jeho juhozápadnou časťou. Jalšové je teda od tohto ramena pomerne vzdialené.

Koncepcia územného rozvoja Slovenska 2001 (KURS 2001) vyhodnotila jednotlivé sídelné centrá Slovenska ako terciárne centrá, t.j. centrá na základe ich terciárnej obslužnosti (úrovne vybavenosti vybranou vyššou občianskou vybavenosťou). Takýmto spôsobom bolo na národnej úrovni vytvorených päť skupín obcí (okrem Bratislavy a Košíc, ktoré stoja samostatne a nepatria do žiadnej skupiny), ktoré naznačujú úroveň obsluhy ako pre vlastné mesto, tak pre jeho zázemie (prvé tri skupiny sa pritom členia na dve podskupiny). Najbližšie centrá osídlenia pre Jalšové predstavujú mestá Piešťany (2a. skupina centier osídlenia), Hlohovec (3a. skupina), Leopoldov (5. skupina), Vrbové (5. skupina) a Trnava (1b. skupina centier osídlenia).

Okrem centier osídlenia KURS 2001 na Slovensku stanovila jadrové ťažiská osídlenia, ktoré sú navzájom pospájané rozvojovými osami I. stupňa. Ostatné sídelné centrá sú pospájané osami II. a III. stupňa. Tieto rozvojové a urbanizačné osi sú súčasťou vyváženej hierarchizovanej sídelnej štruktúry. Podporujú sídelné väzby medzi obcami a rovnovážny sídelný rozvoj vrátane rozvoja vidieka. Vytvárajú podmienky pre dostupnosť k infraštruktúram, zachovanie a rozvoj prírodného a kultúrneho dedičstva a zabezpečujú požiadavky, ktoré sú na sídelnú štruktúru kladené z hľadiska ekonomických, sociálnych a environmentálnych potrieb.

Koncepcia územného rozvoja Slovenska 2001 stanovuje tri stupne rozvojových osí, ktoré vychádzajú z nasledovných kritérií:

- rozvojová os prvého stupňa – prepája centrá osídlenia prvej skupiny a ťažiská osídlenia prvej úrovne v štáte a porovnateľné centrá mimo hraníc krajiny, zahŕňajúc najmenej jednu cestnú komunikáciu a jednu železniciu rýchlostného typu,
- rozvojová os druhého stupňa – prepája centrá osídlenia druhej skupiny a ťažiská osídlenia druhej úrovne s centrami osídlenia prvej skupiny a ťažiskami osídlenia prvej úrovne, resp. prepája centrá osídlenia druhej skupiny a ťažiská osídlenia druhej úrovne medzi sebou, zahŕňajúc najmenej jednu cestnú komunikáciu a jednu železniciu nadregionálneho významu alebo jednu rýchlostnú cestu,
- rozvojová os tretieho stupňa – prepája stredné centrá a ťažiská osídlenia tretej úrovne navzájom, ako aj ostatné vyhodnocované centrá osídlenia s ostatnými centrami osídlenia druhej skupiny.

Z pohľadu rozvoja územia Slovenska najdôležitejšia, teda rozvojová os I. stupňa, prepája Bratislavu a Košice (o. i.) severoslovenským dopravným koridorom cez Žilinu a Prešov. Jalšové teda leží priamo na tejto osi a z tohto dôvodu možno očakávať priaznivý rozvojový impulz pre obec z vonkajšieho prostredia prostredníctvom súkromných investorov (ktorí sa nemusia usadiť priamo v obci, možno však očakávať, že sa usadia v blízkosti obce a vytvoria nové pracovné príležitosti v rámci rádia dennej dochádzky do zamestnania z obce Jalšové).

Veľmi dôležitým aspektom v analýze vonkajšieho prostredia je aj stratégia štrukturálnej politiky Európskej únie a jej priemet do slovenských pomerov. Počas programovacieho obdobia EÚ 2000-2006 (čo pre Slovensko znamenalo roky 2004-2006) používala Európska únia stratégiu regionálnej politiky založenú na rovnomernom prístupe samospráv k štrukturálnym fondom (tzv. „pokropením regiónov investíciami“, kde každá samospráva mala rovnaký prístup k týmto fondom). Od programovacieho obdobia 2007-2013 sa však už stratégia regionálnej politiky EÚ zmenila, keďže táto sa už nezamerala na znižovanie regionálnych disparít formou podpory zaostalých regiónov, ale na základe skúseností



z regionálneho rozvoja zo západoeurópskych krajín, rozhodla sa posilňovať predovšetkým vytýčené póly rastu, ktoré sú najviac konkurencieschopné a majú najväčší potenciál rozvoja (týmto opatrením sa taktiež sledovalo posilnenie vonkajšej konkurencieschopnosti EÚ ako celku voči ostatným aktérom vo svetovom hospodárstve). Jednotlivými krajinami vytýčené póly rastu mali byť nositeľmi rozvoja v jednotlivých regiónoch a postupom času by sa rozvoj z týchto pólov rastu mal šíriť do ich bezprostredného okolia (teda do zaostalejších oblastí v ich okolí). Na Slovensku tak boli od programovacieho obdobia 2007-2013 na základe koncepcie územného rozvoja Slovenska stanovené inovačné a kohézne póly rastu (niektoré mestá a obce v ich bezprostrednom zázemí), pričom najväčšia časť podpory zo štrukturálnych fondov smeruje práve do nich.

Výrazným vonkajším rozvojovým impulzom pre oblasť okresu Hlohovec a okolitého regiónu môže byť aj zvýšená podpora zo strany vlády formou investičných stimulov pre tie priame zahraničné investície, ktoré sa realizujú čo najbližšie k tomuto regiónu (keď už nie priamo v ňom). Ako ukazujú skúsenosti, od roku 2002, kedy sa začalo s poskytovaním investičnej pomoci, jednotlivé slovenské vlády touto formou podporovali smerovanie priamych zahraničných investícií primárne do najrozvinutejších regiónov Slovenska (najmä do trojuholníka Bratislava – Trnava – Nitra, do Košíc a oblasti stredného Považia po Žilinu). Presne v takejto najviac podporovanej oblasti leží aj obec Jalšové, čo znamená, že z prostredia investičnej pomoci možno aj naďalej očakávať priaznivé rozvojové impulzy pre región v blízkej budúcnosti.

Spomínaná politika územnej podpory vo forme investičnej pomoci a množstvo ďalších faktorov (napr. faktor sídelnej hierarchie, faktor makropolohovej atraktivity, faktor veľkej dopravnej infraštruktúry, faktor historickej marginality, faktor depresnosti priľahlých prihraničných regiónov a pod.; Korec 2005) prispeli (a naďalej prispievajú) k veľmi nerovnovážnemu regionálnemu vývoju v rámci Slovenska, keď sa medzi jednotlivými jeho regiónmi vytvorili pomerne výrazné regionálne disparity. Vytvorila sa tak významná priestorová polarizácia spoločnosti s existenciou centier na strane jednej a periférií (vnútorných aj prihraničných periférnych regiónov) na strane druhej. Priaznivou skutočnosťou pre obec Jalšové je, že obec leží v jednom z najrozvinutejších regiónov v rámci Slovenska.

Členstvo obce v organizáciách

Obec Jalšové je členom 3 združení, ktoré vznikli za rôznym účelom, majú rôzne ciele a prostredníctvom ktorých sa obec snaží uplatňovať a presadzovať svoje záujmy:

- „Združenie miest a obcí Slovenska“ (ZMOS) – organizácia zastupujúca záujmy samospráv na celoslovenskej úrovni;
- „Regionálne vzdelávacie centrum Trnava“ – združenie obcí, poskytujúce členským obciam poradenské, konzultačné a vzdelávacie služby;
- Oblastná organizácia cestovného ruchu „Rezort Piešťany“ – verejno-súkromné partnerstvo rôznych organizácií (obcí, miest, hotelov, kúpeľov a pod.), vytvorené najmä za účelom podpory rozvoja cestovného ruchu.

Štrukturálne fondy v programovom období 2014-2020 a v období 2021-2027

Jednou z možných ciest získavania finančných prostriedkov na realizáciu investičných akcií (okrem ďalších možných zdrojov, uvedených v časti „Indikatívny finančný plán“) sú Európske štrukturálne a investičné fondy. Napriek tomu, že tieto európske štrukturálne a investičné fondy sú z aspektu regionálneho rozvoja definované ako „doplnkové“ zdroje financovania, v súčasnom modeli regionálnej politiky a nastavenia financovania samospráv sú práve tieto prostriedky z EŠIF hlavným zdrojom financií, bez ktorého by len ťažko boli samosprávy schopné financovať svoje rozvojové investičné projekty. V programovom období EÚ 2014 – 2020 čerpá Slovensko európske štrukturálne a investičné fondy v rámci Cieľa Investovanie do rastu a zamestnanosti a v rámci Cieľa Európska územná spolupráca.



V rámci Cieľa Investovanie do rastu a zamestnanosti sa čerpú financie prostredníctvom nasledujúcich operačných programov:

- Integrovaný regionálny operačný program (OP IROP),
- OP Ľudské zdroje (OP ĽZ),
- OP Integrovaná infraštruktúra (OP II),
- OP Výskum a inovácie (OP VaI),
- OP Kvalita životného prostredia (OP KŽP),
- OP Efektívna verejná správa (OP EVS),
- Technická pomoc,
- Program rozvoja vidieka,
- Rybné hospodárstvo.

V rámci Cieľa Európska územná spolupráca čerpá Slovensko financie prostredníctvom nasledujúcich operačných programov:

Programy cezhraničnej spolupráce

- SK – CZ 2014 – 2020,
- SK – AT 2014 – 2020,
- PL – SK 2014 – 2020,
- SK – HU 2014 – 2020,
- ENI HU – SK – RO – UA 2014 – 2020.

Programy nadnárodnej spolupráce

- Stredná Európa,
- ETC Dunaj.

Programy medziregionálnej spolupráce

- INTERREG,
- ESPON,
- INTERACT,
- URBACT.

Pre obec Jalšové sú najvýznamnejším a najpravdepodobnejším zdrojom financovania rozvojových projektov v rámci EŠIF prostriedky z Programu rozvoja vidieka 2014 – 2020 a z Programu cezhraničnej spolupráce CZ – SK 2014 – 2020.

Program rozvoja vidieka 2014 – 2020 financuje rozvojové projekty obcí v rámci Opatrenia č. 7 – **Základné služby a obnova dedín vo vidieckych oblastiach**. Oprávnenými žiadateľmi o podporu budú v rámci tohto Opatrenia najmä **obce do 1 000 obyvateľov** vrátane, pričom celková finančná alokácia na realizáciu Opatrenia č. 7 je 119 500 000,00 eur.



V rámci spomínaného Opatrenia č. 7 Programu rozvoja vidieka budú mať obce do 1 000 obyvateľov možnosť uchádzať sa o finančné prostriedky cez štyri Podopatrenia:

Podopatrenie 7.2. – Podpora na investície do vytvárania, zlepšovania alebo rozširovania všetkých druhov infraštruktúr malých rozmerov vrátane investícií do energie z obnoviteľných zdrojov a úspor energie

Popis operácie:

- výstavba, rekonštrukcia, modernizácia, dostavba kanalizácie, vodovodu alebo čistiarne odpadových vôd;
- výstavba a rekonštrukcia miestnych komunikácií, lávok, mostov, chodníkov a záchytných parkovísk, autobusových zastávok, výstavba, rekonštrukcia a údržba odvodňovacích kanálov, prehĺbovanie existujúcich obecných studní. V prípade investícií do miestnych komunikácií, tie budú umožnené len v malom rozsahu a za predpokladu, že prispievajú k oživeniu znevýhodnenej vidieckej oblasti, kde môže zlepšiť prepojenie medzi vidieckymi oblasťami a širšou dopravnou sieťou, príp. budú prispievať k miestnemu ekonomickému rozvoju (napr. k rozvoju vidieckeho cestovného ruchu a pod.);
- zlepšenie vzhľadu obcí – úprava a tvorba verejných priestranstiev, námestí, parkov a pod.

Podopatrenie 7.3 – Podpora na širokopásmovú infraštruktúru vrátane jej budovania, zlepšovania a rozširovania, pasívnu širokopásmovú infraštruktúru a poskytovanie širokopásmového prístupu a elektronickej verejnej správy

Popis operácie:

- vytvorenie prístupu k širokopásmovému internetu prostredníctvom budovania prístupových sietí s rýchlosťou min. 30 Mbit/s, vrátane zariadenia verejne prístupného miesta;
- oprávnené budú projekty zavádzania tzv. “poslednej míle”. Riešenie prístupových sietí bude nadväzovať na ukončenie prvej fázy výstavby regionálnych sietí, financovanej z OP II, resp. tam, kde už sú regionálne siete dostupné a je preukázané zlyhanie trhu;
- oprávnené sú činnosti, ktoré sa týkajú investícií do infraštruktúry širokopásmového internetu, napr.:
 - ✓ vytvorenie a zabezpečenie prístupu k širokopásmovej infraštruktúre vrátane zariadení na prenos a zber signálu (backhaul) a pozemných zariadení (napr. pevné, pozemné, bezdrôtové alebo satelitné technológie alebo kombinácie týchto technológií);
 - ✓ budovanie pasívnej širokopásmovej infraštruktúry (napr. inžinierske siete, ako je kladenie káblových rozvodov a zapájanie iných sieťových prvkov, ako sú napr. neaktivované optické vlákna atď.) v súčinnosti s ostatnými infraštruktúrami (energetické, dopravné, vodné, kanalizačné siete atď.).

Podopatrenie 7.4 – Podpora na investície do vytvárania, zlepšovania alebo rozširovania miestnych základných služieb pre vidiecke obyvateľstvo vrátane voľného času a kultúry a súvisiacej infraštruktúry

Popis operácie:

- investície súvisiace s vytváraním podmienok pre trávenie voľného času vrátane príslušnej infraštruktúry –napr. výstavba/rekonštrukcia/modernizácia športovísk a detských ihrísk, amfiteátrův, investície do rekonštrukcie nevyužívaných objektov v obci pre komunitnú/spolkovú činnosť vrátane rekonštrukcie existujúcich kultúrnych domov;
- zriadenie nových, prístavba, prestavba, rekonštrukcia a modernizácia existujúcich domov smútku vrátane ich okolia;
- investície súvisiace so zvyšovaním kvality života obyvateľov – investície spojené s odstraňovaním malých tzv. divokých skládok odpadov resp. opusteného odpadu;
- investície súvisiace so zvýšením bezpečnosti a prevencie proti vandalizmu na verejných priestoroch (montáž kamerových systémov a iných bezpečnostných prvkov);



- investície súvisiace s vytváraním podmienok pre rozvoj podnikania – rekonštrukcie nevyužívaných objektov v obci pre podnikateľskú činnosť, výstavba/rekonštrukcia tržníc pre podporu predaja miestnych produktov a pod.;
- investície do využívania obnoviteľných zdrojov energie vrátane investícií spojených s úsporou energie – len ako súčasť investícií do miestnych služieb.

Podopatrenie 7.5 – Podpora investícií pre verejné využívanie rekreačnej infraštruktúry, informačnej a drobnej infraštruktúry cestovného ruchu

Popis operácie:

- investície, ktoré súvisia s vytvorením, udržiavaním, obnovou a skvalitňovaním turisticky zaujímavých objektov, bodov a miest vrátane príslušnej infraštruktúry – miestne kultúrne, historické, prírodné a iné objekty a zaujímavosti, zriadenie múzejných a galerijných zariadení a pod.;
- investície do rekreačnej infraštruktúry, turistických informácií a informačných tabúl v turistických lokalitách na verejné využitie, budovanie drobných obslužných zariadení pre turistov, informačné body, smerové tabule, KIOSKY a pod.;
- budovanie, rekonštrukcia náučných chodníkov, cykloturistických chodníkov, ich napojenie na náučné chodníky, budovanie doplnkovej infraštruktúry (odpočinkové miesta, prístrešky, stojany na bicykle a pod.), výstavba vyhladkových veží, budovanie, údržba a obnova cykloturistického značenia na existujúcich cykloturistických trasách a pod.

V čase vzniku tohto PHSR (jar 2020) ešte nie je schválená Partnerská dohoda medzi Slovenskom a EÚ na nastávajúce programové obdobie, a teda ani žiadne operačné programy. Nie je ešte známe aké konkrétne ciele a priority budú prostredníctvom EŠIF podporované (tieto skutočnosti sú aktuálne predmetom negociácií medzi SR a EÚ). Z tohto dôvodu nie je možné analyzovať možné zdroje podpory v rámci EŠIF v budúcom programovom období, ktoré by obec Jalšové mohla využiť.



STEEP analýza

Pri stretávaní sa s rôznymi problémami a výzvami je potrebné si uvedomiť, že ich riešenie môže byť v budúcnosti ovplyvnené rôznymi vonkajšími faktormi, ktoré obec nedokáže ovplyvniť. Úlohou STEEP analýzy (analýzy externého prostredia) je napomáhať tvorcom rozhodnutí predvídať budúci možný vývoj a na tieto zmeny sa pripraviť.

Formulár 7 (A8): STEEP analýza

Sociálne	Technologické	Ekonomické	Ekologické	Politické	Hodnoty
Starnutie obyvateľstva, emigrácia mladých ľudí do miest	Úroveň technológie poskytovateľa	Nové trhy a nové príležitosti (napr. cestovný ruch)	Vplyv rôznych subjektov na ŽP	Politika vlády v hospodárskej, sociálnej a environmentálnej oblasti	Zmena postojov k lokálnemu rozvoju
Zmeny postojov a správania – aktívny tretí sektor	Dostupná technológia a využívaná technológia	Klesajúce trhy v niektorých poskytovaných službách	Možnosti obnovy a tvorby ŽP	Štrukturálna politika Európskej únie	Zmena životného štýlu
Zmeny správania obyvateľov	Technológia využívaná obyvateľmi, podnikateľmi	Dostupnosť finančných zdrojov	Politika ŽP	Legislatívne zmeny	Tímová spolupráca
Móda	Kontakt s obyvateľmi prostredníctvom technológie	Daňová politika	Podpora tvorby a ochrany ŽP	Zmena vlády ako výsledok volieb	Osobné hodnoty

Zdroj: MDVRR 2015, vlastné spracovanie



A.III Zhodnotenie súčasného stavu územia

Zhodnotenie súčasného stavu územia je spracované formou SWOT analýzy. Tá bola vypracovaná na základe auditu rozvojových zdrojov obce.

SWOT analýza

Formulár 8 (A10): SWOT analýza

Silné stránky	Slabé stránky
<ul style="list-style-type: none"> • viacero prírodných chránených území v blízkom okolí obce • pozitívny vývoj migračného pohybu obyvateľstva • nízka miera nezamestnanosti • nízky podiel dlhodobo nezamestnaných UoZ • dobrá digitálna gramotnosť obyvateľov obce • dobrá poloha obce v blízkosti viacerých miest – obyvateľstvo obce má početné možnosti zamestnať sa v blízkom okolí • dobrá štruktúra bytového fondu v obci • aktivita samosprávy v oblasti ponuky nájomného bývania • výborná poloha obce vzhľadom na nadradenú dopravnú infraštruktúru (diaľnica, železnica), priamo na hlavnej rozvojovej a urbanizačnej osi SR • výborná poloha obce v blízkosti viacerých centier zamestnanosti • vhodné podmienky pre poľnohospodársku výrobu • aktivita samosprávy v sociálnej oblasti (poskytovanie pomoci seniorom a mladým rodinám) • existujúci športový areál s futbalovým ihriskom • viacero kultúrno-spoločenských podujatí v obci počas roka • prítomnosť silného podnikateľského subjektu, pôsobiaceho v oblasti poľnohospodárstva a cestovného ruchu • dobrá poloha obce z hľadiska potenciálneho rozvoja cestovného ruchu • dostupnosť administratívno-správnych služieb v relatívnej blízkosti obce • aktivita a pripravenosť obce na získanie financií na realizáciu investičných akcií z externých dotačných zdrojov 	<ul style="list-style-type: none"> • nezrevitalizovaná skládka odpadov • mierny pokles počtu obyvateľov obce • negatívny vývoj prirodzeného pohybu obyvateľstva • nepriaznivá veková štruktúra obyvateľstva • vysoký podiel UoZ so základným vzdelaním alebo bez vzdelania • nízka kvalita miestnych komunikácií • málo vybudovaných chodníkov v obci • nevybudovaná kanalizácia • nerealizovaná plynofikácia obce • slabšia dostupnosť niektorých základných služieb priamo v obci • absencia športového klubu, slabá aktivita obyvateľov v organizovanom športe • potenciálne záplavové územie v časti „Nová domovina“ • doposiaľ nerealizovaný projekt pozemkových úprav – extrémna rozdrobenosť pozemkov a vlastníckych vzťahov • absencia základnej zdravotnej starostlivosti priamo v obci • malá ponuka služieb priamo v obci, slabšie rozvinutá hospodárska základňa
Príležitosti	Ohrozenia
<ul style="list-style-type: none"> • príprava lokalít pre rozvoj IBV • rekonštrukcia a dobudovanie technickej infraštruktúry (vodovod, kanalizácia a ČOV) • rekonštrukcia miestnych komunikácií • výstavba chodníkov v obci • skvalitnenie možností vykonávania športových aktivít (vybudovaním multifunkčného ihriska) 	<ul style="list-style-type: none"> • odliv mladých obyvateľov za prácou a bývaním do väčších miest • pomalé tempo prispôsobovania sa strednej a staršej generácie novým technológiám • zhoršovanie podnikateľského prostredia rôznymi opatreniami zo strany vlády • konkurencia okolitých destinácií CR z hľadiska prilákania turistov • nedostatočné využitie možných zdrojov z EÚ



<ul style="list-style-type: none"> • skvalitnenie občianskej vybavenosti (rekonštrukcia vnútra KD, zateplenie celej budovy) • podpora miestnych podnikateľských subjektov • realizácia projektu pozemkových úprav • využitie európskych štrukturálnych a investičných fondov na realizáciu rozvojových aktivít • možnosti podpory nezamestnaných občanov v rámci AOTP (menšie obecné služby, regionálna zamestnanosť...) 	<ul style="list-style-type: none"> • vysoká administratívna náročnosť pre získanie financií z EŠIF • neustále zvyšovanie administratívnej záťaže výkonu miestnej samosprávy bez kompenzácie z hľadiska paralelného zvyšovania zdrojov (finančných, personálnych)
---	--

Zdroj: vlastné spracovanie

Kľúčové faktory a disparity územia

Vyhodnotením silných stránok a príležitostí zo SWOT analýzy boli identifikované hlavné faktory rozvoja obce. Podobne, na základe vyhodnotenia slabých stránok a ohrození boli identifikované hlavné disparity obce.

Hlavné faktory rozvoja:

- využitie výbornej geografickej polohy obce v blízkosti nadradenej dopravnej infraštruktúry, viacerých miest (ako stredísk zamestnanosti) i rôznych atraktivít cestovného ruchu
- racionálne hospodárenie samosprávy
- výrazná aktivita samosprávnych orgánov na poli rozvoja nájomného bývania
- zvyšovanie environmentálneho povedomia obyvateľstva
- využitie zdrojov z EŠIF na realizáciu investičných a neinvestičných projektov, aktivita obce pri realizácii rozvojových projektov.

Hlavné disparity rozvoja:

- emigrácia obyvateľstva – z obce emigruje predovšetkým mladé obyvateľstvo, ktoré má tendenciu sťahovať sa do miest
- nie celkom vybudovaná technická infraštruktúra, slabá kvalita miestnych komunikácií – v obci chýba kanalizácia a ČOV, čo je dôležitý faktor z hľadiska potenciálu pre rozvoj IBV. Sú tu nekvalitné cesty a vo väčšine intravilánu chýbajú vybudované chodníky okolo ciest
- slabšia ponuka pracovných príležitostí priamo v obci (v porovnaní s väčšími mestami) – obec nedokáže vygenerovať dostatočný počet pracovných príležitostí pre všetko svoje obyvateľstvo
- nezamestnanosť obyvateľstva – obyvateľstvo, ktoré si nevie nájsť prácu a neemigruje, upadá kvôli absencii dostatočného príjmu na živobytie do sociálnych problémov
- rozdrobenosť pozemkov – extrémne limitujúci faktor rozvojových aktivít z dôvodu veľkej náročnosti z hľadiska vysporiadania vlastníckych vzťahov (napr. pre IBV, budovanie cyklotrás a pod.).



B-Strategická časť

Programu hospodárskeho a sociálneho rozvoja



Rozvoj rôznych regiónov, od lokálnej po makroregionálnu úroveň, je nutné chápať, realizovať, uvažovať a posudzovať v čo možno najširších súvislostiach a väzbách, nie izolovane. Z tohto dôvodu je preto pre stanovenie rozvojovej stratégie obce nevyhnutné rešpektovať aj rôzne „nadradené“ stratégie, ktoré boli prijaté či už na nadnárodnej úrovni, na úrovni štátu alebo VÚC.

Na medzinárodnej úrovni je Slovenská republika viazaná najmä **Agendou 2030**. Ide o súhrn globálnych záväzkov, ktorými medzinárodné spoločenstvo reaguje na najzávažnejšie výzvy súčasnosti. Zmena klímy, chudoba, zvyšujúce sa ekonomické a sociálne nerovnosti alebo neudržateľnosť prevládajúcich vzorcov výroby a spotreby sú komplexné a navzájom previazané problémy. Izolované zásahy a opatrenia preto strácajú účinnosť pri ich riešení. Agenda 2030 bola prijatá členskými štátmi Organizácie Spojených národov v roku 2015 a vyzýva štáty k spoločnému koordinovanému postupu pri riešení globálnych výziev. Táto Agenda 2030 bola prijatá najmä za účelom zabezpečenia udržateľného rozvoja vo svete. Obsahuje spolu 17 cieľov, ktorých plnenie je v záujme udržateľného rozvoja potrebné naplňať.

Implementácia Agendy 2030 je inštitucionálne rozdelená medzi Úrad podpredsedu vlády pre investície a informatizáciu a Ministerstvo zahraničných vecí. V konzultácii s odbornou verejnosťou bola Agenda 2030 na Slovensku premietnutá do užšieho súboru šiestich prioritných oblastí, ktoré zohľadňujú špecifiká Slovenska a ktoré budú základom ďalšej strategickkej a koncepcnej práce. Sú nimi:

- *Vzdelanie pre dôstojný život,*
- *Smerovanie k znalostnej a environmentálnej udržateľnej ekonomike pri demografických zmenách a meniacom sa globálnom prostredí,*
- *Znižovanie chudoby a sociálna inklúzia,*
- *Udržateľné sídla, regióny a krajina v kontexte zmeny klímy,*
- *Právny štát, demokracia a bezpečnosť,*
- *Dobré zdravie.*

Vyššie uvedené prioritné oblasti sa premietajú aj do opatrení regionálnej politiky, podporujúcich rozvoj jednotlivých regiónov Slovenska.

Strategická časť Programu hospodárskeho a sociálneho rozvoja obce Jalšové na roky 2020-2029 nadväzuje na analytickú časť, ktorá predstavuje komplexnú analýzu územia. Táto časť PHSR obsahuje stratégiu rozvoja obce s ohľadom na jej vnútorné špecifiká a danosti. Jej súčasťou je strategická vízia, formulácia a návrh stratégie rozvoja, ako aj formulácia cieľov v hospodárskej, sociálnej a environmentálnej oblasti.



Strategická vízia a strategický cieľ obce

Vízia je želanou predstavou obyvateľov o budúcnosti, o tom, ako by mala obec vyzeráť. Je teda nástrojom na motiváciu, opisom ideálneho stavu, ktorý by sme chceli v budúcnosti dosiahnuť. Stanovuje rámec pre definovanie strategických cieľov a priorít na strednodobý časový horizont. Analýzou súčasného stavu obce, analýzou doteraz realizovaných a plánovaných projektov, na základe analýzy hlavných faktorov rozvoja a na základe funkcií, ktoré plní samospráva obce bola sformulovaná nasledovná **strategická vízia** obce Jalšové:

Obec Jalšové je miestom s atraktívnym prostredím pre život. Všestranným rozvojom a využívaním svojho vnútorného potenciálu zabezpečuje zvyšovanie kvality života všetkých svojich obyvateľov, ktorým poskytuje kvalitné služby.

Na dosiahnutie uvedenej strategickej vízie bude potrebné naplniť strategický cieľ rozvoja obce Jalšové na roky 2020-2029. **Strategickým cieľom** rozvoja obce je

„vytvoriť podmienky pre zvyšovanie kvality života jej obyvateľov aktívnym prístupom k podpore hospodárskej a sociálnej oblasti pri súčasnom zveľadovaní životného prostredia obce“.

Stratégia rozvoja

Cieľom strategickej časti programu je navrhnuť priority a opatrenia, ktoré budú viesť k naplneniu stanovenej vízie. Ide o návrh takých priorít a opatrení, ktorých riešenie je buď priamo v kompetencii obce alebo tiež takých, ktoré síce nie sú priamo v jej kompetencii, avšak obec ich dokáže svojou činnosťou a svojimi schopnosťami ovplyvniť žiaducim smerom.

Definovanie stratégie rozvoja obce vychádza najmä z detailného poznania jej vnútorného prostredia a z poznania potrieb obyvateľstva, pričom priamo nadväzuje na výsledky analýz. Stratégia vychádza zo základného predpokladu, že príslušné orgány verejnej správy od národnej po regionálnu úroveň budú zabezpečovať koordinovaný prístup v záujme dosiahnutia realizácie plánovaných zmien a že bude existovať dobrá informovanosť kľúčových aktérov regionálneho rozvoja.

Stratégia rozvoja obce je spracovaná v súlade s **Víziou a stratégiou rozvoja Slovenska do roku 2030**, ktorá plní úlohu **Národnej stratégie regionálneho rozvoja Slovenskej republiky** v zmysle zákona o podpore regionálneho rozvoja (negatívnou je skutočnosť, že v čase spracovania tohto PHSR – jar 2020 – táto Vízia a stratégia ešte stále nebola vládou Slovenskej republiky schválená). Vízia a stratégia rozvoja Slovenska do roku 2030 definuje (okrem iného) priority, ciele a nástroje podpory regionálneho rozvoja podľa typov regiónov, miest a obcí. Je v súlade s politikou súdržnosti Európskej únie v období 2021-2027, v rámci ktorej **Európska komisia zadefinovala 5 hlavných politických cieľov politiky súdržnosti**:

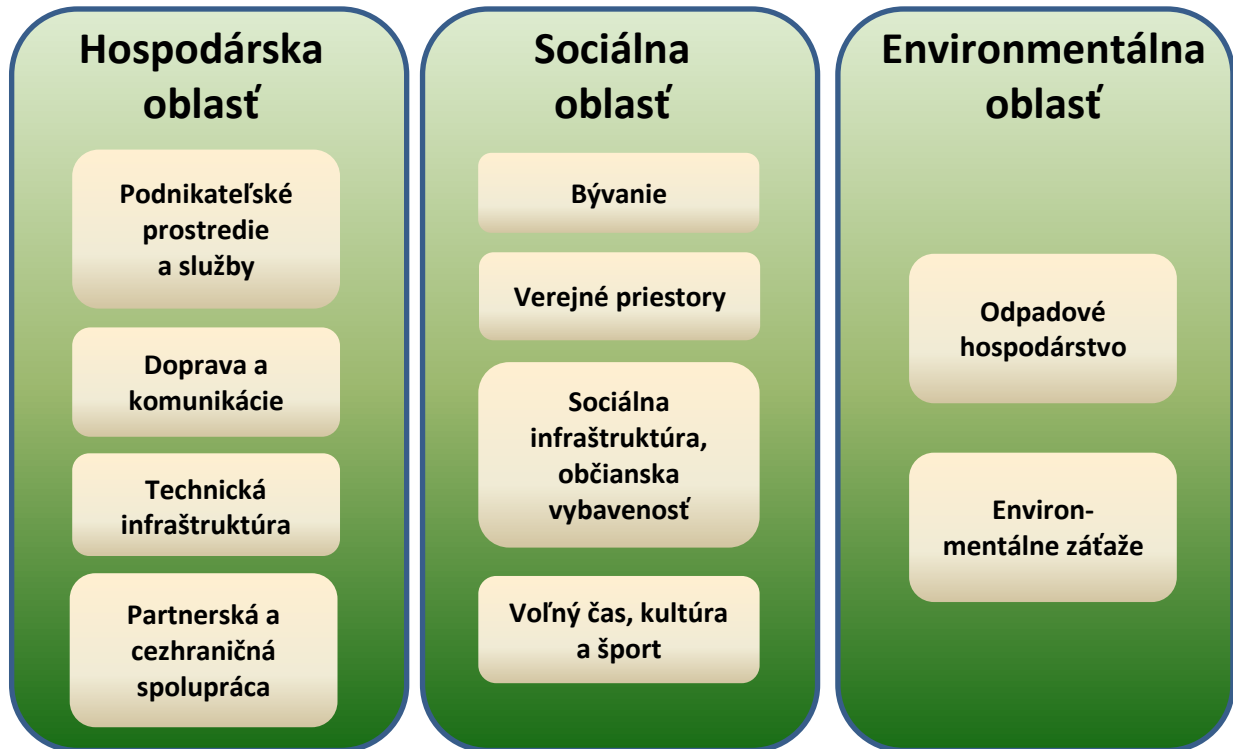
1. *Inteligentnejšia Európa* – inovatívna a inteligentná transformácia hospodárstva
2. *Ekologickejšia, nízkouhlíková Európa*
3. *Prepojenejšia Európa* – mobilita a regionálna pripojiteľnosť IKT
4. *Sociálnejšia Európa* – vykonávanie Európskeho piliera sociálnych práv
5. *Európa bližšie k občanom* – udržateľný a integrovaný rozvoj mestských, vidieckych a pobrežných oblastí prostredníctvom miestnych iniciatív.

V novom programovom období nastávajú v oblasti strategického plánovania a riadenia a implementácie eurofondov viaceré zásadné zmeny. Doposiaľ sa programy rozvoja obcí vypracúvali na úrovni VÚC a na úrovni obcí a miest (pričom obce mali možnosť vypracovať si spoločný program rozvoja obcí). Po novom sa do strategického plánovania pridáva ďalší „medzistupeň“. Tento nový medzistupeň predstavujú tzv. **Strategicko-plánovacie regióny (SPR)**, ktorých hranice zadefinuje príslušný VÚC a schváli Rada partnerstva samosprávneho kraja. Tieto SPR si následne budú taktiež vypracúvať svoje vlastné PHSR (v zmysle zákona o regionálnom rozvoji pôjde de facto o spoločné



Programy rozvoja obcí). Tretí stupeň budú tvoriť obce a mestá – tým je stále ponechaná možnosť vypracovať si svoje vlastné PHSR. Veľká zmena nastáva v rámci územného rozvoja – z EŠIF budú podporované už len tzv. **Integrované územné investície** (IUI, angl. skratka ITI). Integrovaný územný rozvoj v rámci územného programu už teda nebude realizovaný formou dopytovo-orientovaných projektov, ale prostredníctvom spomínaných integrovaných územných investícií. O tom, ktoré IUI sa budú v danom strategicko-plánovacom regióne realizovať, bude rozhodovať Koordinačná rada na úrovni SPR (ktorej členmi budú zástupcovia poslancov VÚC z daného SPR, zástupcovia starostov a primátorov a zástupcovia sociálno-ekonomických partnerov v zmysle zákona o podpore regionálneho rozvoja).

Pre naplnenie strategickej vízie (pozri predchádzajúcu kapitolu) si teda obec Jalšové stanovila tri hlavné rozvojové oblasti a v rámci nich nasledovné priority:



- A.) **Hospodárska oblasť** – táto prioritná oblasť pozostáva zo 4 priorít: podnikateľské prostredie a služby (podpora malého a stredného podnikania, podpora miestnej hospodárskej základne, rozvoj poľnohospodárstva), doprava a komunikácie (rekonštrukcia starých a výstavba nových miestnych komunikácií, chodníkov, autobusových zastávok), technická infraštruktúra (skvalitnenie technickej vybavenosti obce – vodovod, kanalizácia, plyn, ČOV) a partnerská spolupráca (spolupráca s partnerskými obcami).
- B.) **Sociálna oblasť** – prioritná oblasť pozostávajúca taktiež zo 4 rozvojových priorít: bývanie (podpora bývania v obci), verejné priestory (úprava verejných priestranstiev), sociálna infraštruktúra, občianska vybavenosť (skvalitnenie občianskej vybavenosti, rekonštrukcia budov vo vlastníctve obce, podpora sociálnych služieb a komunitného rozvoja) a voľný čas, kultúra a šport (rekonštrukcia a výstavba športových a oddychových zariadení, podpora kultúrnych a športových podujatí a telies).
- C.) **Environmentálna oblasť** – tretia prioritná oblasť pozostáva z 2 rozvojových priorít: odpadové hospodárstvo (podpora zhodnocovania biologicky rozložiteľných komunálnych odpadov) a environmentálne záťaž (rekultivácia existujúcej skládky odpadov).



Prostredníctvom týchto troch prioritných oblastí a definovaných priorít, ktoré sú v programovej časti dokumentu rozpracované do jednotlivých opatrení, projektov a aktivít, bude obec naplňať definovanú strategickú víziu rozvoja. Splnením jednotlivých cieľov a stanovených opatrení bude zabezpečovať zvyšovanie kvality života svojich obyvateľov.

Formulár 9 (S1): Hierarchia rozvojových cieľov

Vízia			
<i>„Obec Jalšové je miestom s atraktívnym prostredím pre život. Všestranným rozvojom a využívaním svojho vnútorného potenciálu zabezpečuje zvyšovanie kvality života všetkých svojich obyvateľov, ktorým poskytuje kvalitné služby“</i>			
Strategický cieľ			
<i>„vytvoriť podmienky na zvyšovanie kvality života jej obyvateľov aktívnym prístupom k podpore hospodárskej a sociálnej oblasti pri súčasnom zveľaďovaní životného prostredia obce“</i>			
Prioritná oblasť	Hospodárska	Sociálna	Environmentálna
Globálny cieľ	<i>Rozvíjať vnútorný potenciál územia, založený na podpore miestneho hospodárstva a vybudovanej dopravnej a technickej infraštruktúry</i>	<i>Podporovať skvalitňovanie občianskej vybavenosti a zabezpečovať pre obyvateľov dôstojné podmienky spoločenského vyžitia</i>	<i>Zabezpečiť pre obyvateľov obce ako aj jej návštevníkov kvalitné životné prostredie</i>
Priority	<ul style="list-style-type: none"> • podnikateľské prostredie a služby • doprava a komunikácie • technická infraštruktúra • partnerská a cezhraničná spolupráca 	<ul style="list-style-type: none"> • bývanie • verejné priestory • sociálna infraštruktúra, občianska vybavenosť • voľný čas, kultúra a šport 	<ul style="list-style-type: none"> • odpadové hospodárstvo • environmentálne záťaž
Opatrenia	1.1 Podpora MSP, remeselníkov, poľnohospodárov a lesníkov 1.2 Skvalitnenie miestnej dopravnej infraštruktúry 1.3 Zlepšenie technickej vybavenosti obce 1.4 Spolupráca s partnerskými obcami	2.1 Tvorba možností pre rozvoj bývania 2.2 Úprava verejných priestranstiev 2.3 Zlepšenie kvality občianskej vybavenosti 2.4 Podpora sociálnych aktivít 2.5 Skvalitnenie ponuky športového vyžitia a trávenia voľného času 2.6 Podpora spoločenského a kultúrneho života	3.1 Podpora zhodnocovania odpadov 3.2 Sanácia environmentálnych záťaž

Zdroj: MDVRR 2015, vlastné spracovanie



C-Programová časť

Programu hospodárskeho a sociálneho rozvoja



Programová časť PHSR nadväzuje na strategickú časť a obsahuje opatrenia a projekty na zabezpečenie realizácie programu rozvoja, vrátane ich priradenia k jednotlivým cieľom a prioritám. Táto časť obsahuje podrobnejšie rozpracovanie cieľov v hospodárskej, sociálnej a environmentálnej oblasti na úrovni opatrení a aktivít. Táto časť obsahuje:

- konkrétne opatrenia a projekty vrátane ich priradenia k jednotlivým cieľom a prioritám,
- súbor ukazovateľov, výsledkov a dopadov vrátane východiskových a cieľových hodnôt.

Opatrenia, projekty a aktivity podľa prioritných oblastí

Všetky projekty a aktivity, ktoré samospráva plánuje v strednodobom horizonte realizovať, sú uvedené v nasledujúcom formulári. Konkrétne činnosti, ktoré samospráva plánuje realizovať formou projektového zámeru, sú v tomto aj v ďalších formulároch uvedené ako „**Projekt**“. Činnosti, ktoré sa neplánujú realizovať formou projektového zámeru (spravidla „jednoduchšie“, menej náročné činnosti), sú uvedené ako „**Aktivita**“.

Zároveň, všetky projekty a aktivity, ktoré sú v tomto PHSR zadefinované, môžu byť zahrnuté medzi **Integrované územné investície** (ktorých výber bude realizovať Koordinačná rada Strategicko-plánovacieho regiónu). V čase spracovania tohto PHSR (jar 2020) ešte Rada partnerstva Trnavského samosprávneho kraja žiadne strategicko-plánovacie regióny neschválila, takže nateraz nie je jasné, členom akého SPR obec Jalšové bude.

Formulár 10 (P1): Prehľad opatrení, projektov a aktivít podľa oblastí

Prioritná oblasť 1 – HOSPODÁRSKA	
Opatrenie	Projekt/Aktivita
1.1 Podpora MSP, remeselníkov, poľnohospodárov a lesníkov	<p>Aktivita: 1.1.1 Podpora rozvoja služieb a podnikateľských aktivít v obci</p> <ul style="list-style-type: none"> - príprava pozemkov, budov, priestorových a technických podmienok pre vznik nových služieb a rozvoj existujúcich podnikateľských aktivít - prenájom obecných pozemkov a budov - podpora subjektov lesného hospodárstva a zhodnocovania drevnej hmoty - podpora poľnohospodárskych subjektov
1.2 Skvalitnenie miestnej dopravnej infraštruktúry	<p>Projekt: 1.2.1 Rekonštrukcia miestnych komunikácií vrátane parkových úprav</p> <p>Aktivity:</p> <ul style="list-style-type: none"> - výmena starého asfaltového povrchu za nový - výsadba zelene pozdĺž komunikácií <p>Projekt: 1.2.2 Výstavba nových chodníkov v obci</p> <p>Aktivity:</p> <ul style="list-style-type: none"> - vybudovanie nových chodníkov v intraviláne obce <p>Projekt: 1.2.3 Výstavba cyklistického chodníka medzi Jalšovým a Sokolovcami</p> <p>Aktivity:</p> <ul style="list-style-type: none"> - vybudovanie cyklistického chodníka popri Váhu medzi oboma obcami



	<p>Projekt: 1.2.4 Rekonštrukcia 2 autobusových zastávok Aktivity: - výmena existujúcich zastávok, modernizácia</p>
1.3 Zlepšenie technickej vybavenosti obce	<p>Projekt: 1.3.1 Výmena zastaraného vodovodného potrubia Aktivity: - rekonštrukcia zastaranej vodovodnej siete v obci</p> <p>Projekt: 1.3.2 Rekonštrukcia čerpacej stanice na pitnú vodu vrátane modernizácie vybavenia Aktivity: - rekonštrukcia strešnej izolácie - zateplenie objektu, úprava fasády - výmena okien a dverí - modernizácia čerpadiel, vnútorných elektrických prvkov a strojového vybavenia</p> <p>Projekt: 1.3.3 Výstavba ČOV pre 3 bytové domy vo vlastníctve obce Aktivity: - vybudovanie malej ČOV pre existujúce bytové domy</p> <p>Projekt: 1.3.4 Vybudovanie kanalizácie v obci vrátane ČOV Aktivity: - vybudovanie splaškovej kanalizačnej siete v celom intraviláne obce - výstavba ČOV</p> <p>Aktivita: 1.3.5 Intervencie samosprávnych orgánov v záujme plynofikácie obce - iniciovanie rokovaní s príslušnými subjektmi ohľadom novej plynofikácie obce</p> <p>Projekt: 1.3.6 Wifi pre Teba: vybudovanie verejnej wifi siete Aktivity: - osadenie vysieláčov bezdrôtového internetového signálu, pokrývajúcich celý intravilán</p>
1.4 Spolupráca s partnerskými obcami	<p>Aktivita: 1.4.1 Rozvoj partnerskej a cezhraničnej spolupráce - rozvoj spolupráce s partnerskými obcami/mestami</p>
Prioritná oblasť 2 – SOCIÁLNA	
Opatrenie	Projekt/Aktivita
2.1 Tvorba možností pre rozvoj bývania	<p>Aktivita: 2.1.1 Podpora výstavby rodinných domov v zmysle platného územného plánu - poskytovanie súčinnosti, podpory, poradenstva a pod. potenciálnym stavebníkom ohľadom výstavby rodinných domov v obci</p>



<p>2.2 Úprava verejných priestranstiev</p>	<p>Projekt: 2.2.1 Podpora biodiverzity prvkami zelenej infraštruktúry (Zelené obce) <i>Aktivity:</i> - výsadba drevín na verejných priestranstvách v intraviláne obce</p>
<p>2.3 Zlepšenie kvality občianskej vybavenosti</p>	<p>Projekt: 2.3.1 Rekonštrukcia hasičskej zbrojnice <i>Aktivity:</i> - výmena krovu a strešnej krytiny - zateplenie budovy, úprava fasády, - výmena elektroinštalácie, okien a dverí</p> <p>Projekt: 2.3.2 Rekonštrukcia vnútorného vybavenia kultúrneho domu <i>Aktivity:</i> - oprava javiska a opony - výmena podláh a interiérových dverí - zníženie stropov - výmena elektroinštalácie a kúrenia</p> <p>Projekt: 2.3.3 Zateplenie spoločnej budovy kultúrneho domu a obecného úradu <i>Aktivity:</i> - skvalitnenie tepelnoizolačných vlastností budovy - úprava fasády</p> <p>Projekt: 2.3.4 Rekonštrukcia budovy materskej školy <i>Aktivity:</i> - výmena strešnej krytiny - skvalitnenie tepelnoizolačných vlastností budovy - úprava fasády</p>
<p>2.4 Podpora poskytovania sociálnych služieb a podpora komunitného rozvoja</p>	<p>Projekt: 2.4.1 V spolupráci s UPSVaR zapájanie obce do projektov AOTP <i>Aktivity:</i> - spolupráca obce s Úradom práce, sociálnych vecí a rodiny pri realizácii projektov na úseku aktívnych opatrení trhu práce</p> <p>Aktivita: 2.4.2 Podpora poskytovania sociálnych služieb - v prípade potreby podpora subjektov poskytujúcich sociálne služby obyvateľom Jalšového</p>
<p>2.5 Skvalitnenie ponuky športového využitia a trávenia voľného času</p>	<p>Projekt: 2.5.1 Výstavba multifunkčného ihriska - vybudovanie nového multifunkčného ihriska v priestore za kultúrnym domom</p> <p>Aktivita: 2.5.2 Rekonštrukcia detského ihriska pri MŠ - oprava, resp. výmena zastaraných hracích prvkov</p>



	<p>Projekt: 2.5.3 Výstavba workoutového ihriska</p> <ul style="list-style-type: none"> - vybudovanie nového ihriska na realizáciu outdoorových work-out aktivít
2.6 Podpora spoločenského a kultúrneho života	<p>Aktivita: 2.6.1 Podpora kultúrnych a športových podujatí</p> <ul style="list-style-type: none"> - podpora kultúrnych podujatí - podpora športových podujatí - podpora miestnych kultúrnych a športových telies
Prioritná oblasť 3 – ENVIRONMENTÁLNA	
Opatrenie	Projekt/Aktivita
3.1 Podpora zhodnocovania odpadov	<p>Projekt: 3.1.1 Obstaranie domácich kompostérov na BIO odpad</p> <p>Aktivita:</p> <ul style="list-style-type: none"> - zakúpenie domácich kompostérov, ktoré budú poskytnuté domácnostiam v rodinných domoch za účelom zhodnocovania (zeleného) biologicky rozložiteľného komunálneho odpadu
3.2 Sanácia environmentálnych záťaží	<p>Projekt: 3.2.1 Rekultivácia skládky odpadov</p> <p>Aktivita:</p> <ul style="list-style-type: none"> - prekrytie existujúcej skládky odpadov vrstvou zeminou, vykonanie povrchových a sadovníckych úprav

Zdroj: MDVRR 2015, Obecný úrad, vlastné spracovanie

Súbor ukazovateľov, výsledkov a dopadov

Súčasťou programovej časti je aj stanovenie ukazovateľov pre hodnotenie PHSR. Ukazovatele výsledkov a dopadov pre PHSR obce sú spracované v nasledujúcom formulári. Rozdelené sú do troch kategórií:

- ukazovatele výstupu – práce, tovary a služby, financované počas realizácie aktivít projektu,
- ukazovatele výsledku – okamžitý efekt realizácie aktivít projektu, príp. služby poskytnuté cieľovej skupine,
- ukazovatele dopadu – dlhodobý efekt vplyvu na danú prioritnú oblasť alebo cieľovú skupinu.

Východiskové hodnoty dopadových ukazovateľov v rámci hodnotenia dopadov pre PHSR obce boli stanovené ako nulové v roku 2020, cieľové hodnoty boli stanovené pre roky 2024 a 2027.

Formulár 11 (P2): Zoznam ukazovateľov cieľov/prioritných oblastí PHSR

Typ ukazovateľa	Ukazovateľ	Informačný zdroj/odkaz	Merná jednotka	Východisková hodnota		Cieľová hodnota	
				2020	2024	2027	
Hospodárska oblasť							
Opatrenie 1.1. - Podpora MSP, remeselníkov, poľnohospodárov a lesníkov							
Výsledok	Podpora podnikateľa	OcÚ	počet / rok	0	2	2	
Opatrenie 1.2. - Skvalitnenie miestnej dopravnej infraštruktúry							
Výsledok	Zrekonštruované miestne komunikácie	OcÚ	m	0	1500	1500	
Výsledok	Vybudované chodníky v obci	OcÚ	m	0	1500	1500	
Výsledok	Vybudovaný cyklistický chodník	OcÚ	m	0	0	4000	
Výsledok	Zrekonštruované zastávky	OcÚ	počet	0	2	2	
Opatrenie 1.3. - Zlepšenie technickej vybavenosti obce							
Výsledok	Vymenené vodovodné potrubie v obci	OcÚ	m	0	0	5000	
Výsledok	Zrekonštruovaná čerpacia stanica, obstaraná nová technológia	OcÚ	súbor	0	0	1	
Výsledok	Vybudovaná ČOV pre 3 bytové domy	OcÚ	počet	0	1	1	
Výsledok	Vybudovaná stoková kanalizačná sieť v celej obci, vrátane ČOV	OcÚ	súbor	0	0	1	
Výstup	Započaté rokovania s príslušnými subjektmi ohľadom plynofikácie obce	OcÚ	N/A	N/A	N/A	N/A	
Výsledok	Nové body pripojenia na verejnú wifi	OcÚ	počet	0	10	10	

Opatrenie 1.4. - Spolupráca s partnerskými obcami						
Výsledok	Podporené partnerské projekty	OcÚ	počet	1	3	5
Sociálna oblasť						
Opatrenie 2.1. - Tvorba možností pre rozvoj bývania						
Výsledok	Poskytnutá súčinnosť a podpora zo strany obce pre stavebníkov, developerov a pod. pri potenciálnej výstavbe nových rodinných domov v obci	OcÚ	N/A	N/A	N/A	N/A
Opatrenie 2.2. - Úprava verejných priestranstiev						
Výsledok	Vysadené dreviny na verejných priestranstvách v intraviláne obce	OcÚ	počet	0	40	40
Opatrenie 2.3. - Zlepšenie kvality občianskej vybavenosti						
Výsledok	Zrekonštr. budova hasičskej zbrojnice	OcÚ	objekt	0	0	1
Výsledok	Zrekonštruovaný interiér kultúrneho domu	OcÚ	objekt	0	1	1
Výsledok	Zrekonštruovaný exteriér spoločnej budovy kultúrneho domu a OcÚ	OcÚ	objekt	0	1	1
Výsledok	Zrekonštruovaný exteriér budovy materskej školy	OcÚ	objekt	0	1	1
Opatrenie 2.4. - Podpora sociálnych aktivít						
Výsledok	Osoby zamestnané cez projekty AOTP	OcÚ	počet	0	1	2
Výsledok	Podporené poskytovanie sociálnych služieb v obci	OcÚ	počet služieb	0	1	1
Opatrenie 2.5. - Skvalitnenie ponuky športového vyžitia a trávenia voľného času						
Výsledok	Vybudované multifunkčné ihrisko	OcÚ	objekt	0	1	1
Výsledok	Zrekonštruované hracie prvky na detskom ihrisku	OcÚ	počet	0	6	6
Výsledok	Vybudované workoutové ihrisko	OcÚ	objekt	0	1	1
Opatrenie 2.6. - Podpora spoločenského a kultúrneho života						
Výsledok	Podporené kultúrne a športové podujatia	OcÚ	počet/rok	0	12	12
Environmentálna oblasť						
Opatrenie 3.1. - Podpora zhodnocovania odpadov						
Výsledok	Obstarané domáce kompostéry	OcÚ	počet	0	200	200
Opatrenie 3.2. - Sanácia environmentálnych záťaží						
Výsledok	Zrekultivovaná skládka odpadov	OcÚ	objekt	0	1	1

Zdroj: MDVRR 2015, Obecný úrad, vlastné spracovanie

Súhrnný prehľad všetkých projektových zámerov a aktivít na nasledujúce obdobie poskytuje Formulár P3.

Formulár 12 (P3): Súhrnný prehľad projektových zámerov obce

P. č.	Typ zámeru	Klasifikácia stavby	Zameranie projektu (názov vystihujúci zámer)	Oblasť, na ktorú je projektový zámer orientovaný		Ukazovatele výstupov		Stav pripravenosti projektového zámeru		Predpokladaný termín realizácie (od - do)	Predpokladané náklady (tis. eur)	Priorita zámeru		Spolupráca s partnerom pri realizácii	Realizácia projektu je viazaná na podmienku
				Oblasť	Kategória	Ukazovateľ / jednotka	Plánovaná hodnota	Stav	Iné - doplněte			Priorita	Iné - doplněte		
1	4	5	6	8	8a	9	9a	10	10a	11	12	13	13a	14	15
1	Neinvestičný		Podpora rozvoja služieb a podnikateľských aktivít v obci	Zamestnanosť		podpora podnikateľa / počet	2		-	2020-2029	2,00 €	Zámer je v súčasnosti len v polohe úvah	-	N	N/A
2	Investičný	2112 - Miestne komunikácie	Rekonštrukcia miestnych komunikácií vrátane parkových úprav	Technická infraštruktúra	Doprava, komunikácie, MHD	dĺžka zrek. asfalt. povrchu / m	1500	Spracovaná projektová dokumentácia	-	2023	160,00 €	Realizácia je závislá od získania finančných prostriedkov	-	N	N/A
3	Investičný	2112 - Miestne komunikácie	Výstavba nových chodníkov v obci	Technická infraštruktúra	Doprava, komunikácie, MHD	dĺžka nového chodníka / m	1500	V štádiu úvah	-	2023	90,00 €	Realizácia je závislá od získania finančných prostriedkov	-	N	N/A
4	Investičný	2112 - Miestne komunikácie	Výstavba cyklistického chodníka medzi Jalšovými a Sokolovcami	Technická infraštruktúra	Doprava, komunikácie, MHD	dĺžka nového chodníka / m	4000	V štádiu úvah	-	2027	150,00 €	Realizácia je závislá od získania finančných prostriedkov	-	A	N/A

5	Investičný	2112 - Miestne komunikácie	Rekonštrukcia 2 autobusových zastávok	Technická infraštruktúra	Doprava, komunikácie, MHD	počet zrek. zastávok	2	V štádiu úvah	-	2022	5,60 €	Budeme realizovať aj bez prípadnej dotácie	-	N	N/A
6	Investičný	2222 - Miestne potrubné rozvody vody	Výmena zastaraného vodovodného potrubia	Technická infraštruktúra	Rozvody elektriny, vody a plynu	vymenené vodovodné potrubie / m	5000	V štádiu úvah	-	2023-2025	30,00 €	Realizácia je závislá od získania finančných prostriedkov	-	N	N/A
7	Investičný	2222 - Miestne potrubné rozvody vody	Rekonštrukcia čerpacej stanice na pitnú vodu vrátane modernizácie vybavenia	Technická infraštruktúra	Rozvody elektriny, vody a plynu	zrek. budova a vybavenie / súbor aktivít	1	V štádiu úvah	-	2023-2025	70,00 €	Realizácia je závislá od získania finančných prostriedkov	-	N	N/A
8	Investičný	2223 - Miestne kanalizácie	Výstavba ČOV pre 3 bytové domy vo vlastníctve obce	Technická infraštruktúra	Kanalizácia, čistiareň odpadových vôd	vybud. ČOV / počet	1	Spracovaná projektová dokumentácia	-	2021	150,00 €	Realizácia je závislá od získania finančných prostriedkov	-	N	N/A
9	Investičný	2223 - Miestne kanalizácie	Vybudovanie kanalizácie v obci vrátane ČOV	Technická infraštruktúra	Kanalizácia, čistiareň odpadových vôd	vybud. stoková sieť vrátane ČOV / súbor aktivít	1	V štádiu úvah	-	2022-2025	1 200,00 €	Realizácia je závislá od získania finančných prostriedkov	-	N	N/A
10	Neinvestičný		Intervencie samosprávnych orgánov v záujme plynofikácie obce	Technická infraštruktúra	Rozvody elektriny, vody a plynu			V štádiu úvah	-	2021-2027	5,00 €	Zámer je v súčasnosti len v polohe úvah	-	N	N/A
11	Investičný	2224 - Miestne elektrické a telekomunikačné rozvody a vedenia	Wifi pre Teba: vybudovanie verejnej wifi siete	Technická infraštruktúra	Telekomunikačné siete	body pripojenia na verejnú wifi / počet	10	Spracovaná projektová dokumentácia	-	2021	15,00 €	Realizácia je závislá od získania finančných prostriedkov	-	N	N/A

12	Neinvestičný		Rozvoj partnerskej a cezhraničnej spolupráce			podporené partnerské projekty	5		-	2020-2029	5,00 €	Budeme realizovať aj bez prípadnej dotácie	-	A	N/A
13	Neinvestičný		Podpora výstavby rodinných domov v zmysle platného územného plánu	Sociálna infraštruktúra	Bývanie				-	2020-2029	2,00 €	Budeme realizovať aj bez prípadnej dotácie	-	N	N/A
14	Neinvestičný		Podpora biodiverzity prvkami zelenej infraštruktúry (Zelené obce Slovenska)	Životné prostredie	Verejná zeleň	vysadené nové stromy / počet	40	Spracovaná projektová dokumentácia	-	2021	8,50 €	Budeme realizovať aj bez prípadnej dotácie	-	N	N/A
15	Investičný	1274 - Ostatné budovy, i.n.	Rekonštrukcia hasičskej zbrojnice	Sociálna infraštruktúra	Občianska vybavenosť	zrekonštr. objekty / počet	1	V štádiu úvah	-	2026	50,00 €	Realizácia je závislá od získania finančných prostriedkov	-	N	N/A
16	Investičný	1261 - Budovy na kultúrnu a verejnú zábavu	Rekonštrukcia vnútorného vybavenia kultúrneho domu	Sociálna infraštruktúra	Kultúra	zrekonštr. interiéru / súbor aktivít	1	Zámer je pokračovaním už realizovaného projektu	-	2022-2023	70,00 €	Realizácia je závislá od získania finančných prostriedkov	-	N	N/A
17	Investičný	1261 - Budovy na kultúrnu a verejnú zábavu	Zateplenie spoločnej budovy kultúrneho domu a obecného úradu	Sociálna infraštruktúra	Kultúra	zrekonštr. exteriéru / súbor aktivít	1	Zámer je pokračovaním už realizovaného projektu	-	2022-2023	150,00 €	Realizácia je závislá od získania finančných prostriedkov	-	N	N/A
18	Investičný	1263 - Školy, univerzity a budovy na vzdelávanie	Rekonštrukcia budovy materskej školy	Sociálna infraštruktúra	Školstvo	zrekonštr. objekty / počet	1	V štádiu úvah	-	2024	25,00 €	Realizácia je závislá od získania finančných prostriedkov	-	N	N/A
19	Neinvestičný		V spolupráci s UPSVaR zapájanie obce do projektov AOTP	Zamestnanosť		Zamestnané osoby / počet	2	Zámer je pokračovaním už realizovaného projektu	-	2020-2029	2,00 €	Realizácia je závislá od získania finančných prostriedkov	-	A	N/A

20	Neinvestičný		Podpora poskytovania sociálnych služieb	Sociálna infraštruktúra	Sociálna vybavenosť	prevádzkované soc. služby / počet	1	V štádiu úvah	-	2020-2029	2,00 €	Zámer je v súčasnosti len v polohe úvah	-	N	N/A
21	Investičný	2411 - Športové ihriská	Výstavba multifunkčného ihriska	Sociálna infraštruktúra	Šport, voľný čas	vybud. ihriská / počet	1	V štádiu úvah	-	2024	40,00 €	Realizácia je závislá od získania finančných prostriedkov	-	N	N/A
22	Investičný	2411 - Športové ihriská	Rekonštrukcia detského ihriska pri MŠ	Sociálna infraštruktúra	Šport, voľný čas	zrekonštr. ihriská / počet	1	Zámer je pokračovaním už realizovaného projektu	-	2021	5,00 €	Budeme realizovať aj bez prípadnej dotácie	-	N	N/A
23	Investičný	2411 - Športové ihriská	Výstavba workoutového ihriska	Sociálna infraštruktúra	Šport, voľný čas	vybud. ihriská / počet	1	V štádiu úvah	-	2022	5,00 €	Zámer je v súčasnosti len v polohe úvah	-	N	N/A
24	Neinvestičný		Podpora kultúrnych a športových podujatí a telies			podporené podujatia za rok / počet	12		-	2020-2029	35,00 €	Budeme realizovať aj bez prípadnej dotácie	-	A	N/A
25	Investičný		Obstaranie domácich kompostérov na BIO odpad	Životné prostredie	Zhodnocovanie odpadu	zakúpené kompostéry / počet	200	V štádiu úvah	-	2021	14,00 €	Realizácia je závislá od získania finančných prostriedkov	-	N	N/A
26	Investičný		Rekultivácia skládky odpadov	Životné prostredie	Odstraňovanie environmentálnych záťaží	rekultivované skládky / súbor aktivít	1	Zámer je pokračovaním už realizovaného projektu	-	2023	10,00 €	Budeme realizovať aj bez prípadnej dotácie	-	N	N/A

Zdroj: MDVRR 2015, Obecný úrad, vlastné spracovanie



D-Realizačná časť

Programu hospodárskeho a sociálneho rozvoja



Realizačná časť je zameraná na popis postupov inštitucionálneho a organizačného zabezpečenia realizácie programu rozvoja obce, systém monitorovania a hodnotenia plnenia programu rozvoja obce na základe stanovenia merateľných ukazovateľov a vecný a časový harmonogram realizácie programu rozvoja obce formou akčných plánov. Realizačná časť obsahuje:

- akčný plán,
- popis úloh jednotlivých partnerov pri realizácii PHSR,
- popis postupov inštitucionálneho a organizačného zabezpečenia,
- stručný popis komunikačnej stratégie PHSR k jednotlivým cieľovým skupinám,
- popis systému monitorovania a hodnotenia plnenia PHSR.

Akčný plán obce

Akčný plán predstavuje konkrétny harmonogram činností/projektov/aktivít súvisiacich s rozvojom obce v nadväznosti na prioritné oblasti sociálno-ekonomického rozvoja. Tento plán vychádza zo stratégie, je jej logickou súčasťou a realizuje sa prostredníctvom konkrétnych projektov a aktivít. Obsahuje predpokladané termíny plnenia jednotlivých úloh, zoznam inštitúcií zodpovedných za ich plnenie a predpokladané zdroje financovania.

Formulár 13 (R1): Akčný plán

Opatrenie, projekt/aktivita	Termín	Zodpovedný	Financovanie (tis. eur)
HOSPODÁRSKA OBLASŤ			
1.1 Podpora MSP, remeselníkov, poľnohospodárov a lesníkov			
Aktivita: 1.1.1 Podpora rozvoja služieb a podnikateľských aktivít v obci	od 2020 prieběžne	obec	2,00
1.2 Skvalitnenie miestnej dopravnej infraštruktúry			
Projekt: 1.2.1 Rekonštrukcia miestnych komunikácií vrátane parkových úprav	2023	obec	160,00
Projekt: 1.2.2 Výstavba nových chodníkov v obci	2023	obec	90,00
Projekt: 1.2.3 Výstavba cyklistického chodníka medzi Jalšovým a Sokolovcami	2027	obec	150,00
Projekt: 1.2.4 Rekonštrukcia 2 autobusových zastávok	2022	obec	5,60
1.3 Zlepšenie technickej vybavenosti obce			
Projekt: 1.3.1 Výmena zastaraného vodovodného potrubia	2023-2025	obec	30,00
Projekt: 1.3.2 Rekonštrukcia čerpacej stanice na pitnú vodu vrátane modernizácie vybavenia	2023-2025	obec	70,00
Projekt: 1.3.3 Výstavba ČOV pre 3 bytové domy vo vlastníctve obce	2021	obec	150,00
Projekt: 1.3.4 Vybudovanie kanalizácie v obci vrátane ČOV	2022-2025	obec	1 200,00
Aktivita: 1.3.5 Intervencie samosprávnych orgánov v záujme plynofikácie obce	2021-2027	obec, SPP-distribúcia	5,00
Projekt: 1.3.6 Wifi pre Teba: vybudovanie verejnej wifi siete	2021	obec	15,00
1.4 Spolupráca partnerskými obcami			
Aktivita: 1.4.1 Rozvoj partnerskej a cezhraničnej spolupráce	od 2020 prieběžne	obec	5,00



SOCIÁLNA OBLASŤ			
2.1 Tvorba možností pre rozvoj bývania			
Aktivita: 2.1.1 Podpora výstavby rodinných domov v zmysle platného územného plánu	od 2020 priebežne	obec	2,00
2.2 Úprava verejných priestranstiev			
Projekt: 2.2.1 Podpora biodiverzity prvkami zelenej infraštruktúry (Zelené obce Slovenska)	2021	obec	8,50
2.3 Zlepšenie kvality občianskej vybavenosti			
Projekt: 2.3.1 Rekonštrukcia hasičskej zbrojnice	2026	obec, DHZ-O	50,00
Projekt: 2.3.2 Rekonštrukcia vnútorného vybavenia kultúrneho domu	2022-2023	obec	70,00
Projekt: 2.3.3 Zateplenie spoločnej budovy kultúrneho domu a obecného úradu	2022-2023	obec	150,00
Projekt: 2.3.4 Rekonštrukcia budovy materskej školy	2024	obec	25,00
2.4 Podpora sociálnych aktivít			
Projekt: 2.4.1 V spolupráci s UPSVaR zapájanie obce do projektov AOTP	2020-2029	obec, UPSVaR	2,00
Aktivita: 2.4.2 Podpora poskytovania sociálnych služieb	od 2020 priebežne	obec	2,00
2.5 Skvalitnenie ponuky športového využitia a trávenia voľného času			
Projekt: 2.5.1 Výstavba multifunkčného ihriska	2024	obec	40,00
Aktivita: 2.5.2 Rekonštrukcia detského ihriska pri MŠ	2021	obec	5,00
Projekt: 2.5.3 Výstavba workoutového ihriska	2022	obec	5,00
2.6 Podpora spoločenského a kultúrneho života			
Aktivita: 2.6.1 Podpora kultúrnych a športových podujatí a telies	od 2020 priebežne	obec	35,00
ENVIRONMENTÁLNA OBLASŤ			
3.1 Podpora triedenia a zhodnocovania odpadov			
Projekt: 3.1.1 Obstaranie domácich kompostérov na BIO odpad	2021	obec	14,00
3.2 Sanácia environmentálnych záťaží			
Projekt: 3.2.1 Rekulтивácia skládky odpadov	2023	obec	10,00

Zdroj: Weisová, Bernátová 2012, vlastné spracovanie



Administratívne, organizačné a inštitucionálne zabezpečenie PHSR

Vypracovaním a schválením tohto programu hospodárskeho a sociálneho rozvoja plní obec jeden zo základných princípov regionálnej politiky, ktorým je princíp programovania. Implementácia navrhovaných projektov a aktivít si bude vyžadovať konkrétnych ľudí, ktorí budú tieto projekty/aktivity uskutočňovať od začiatku do konca a ktorí za nich budú aj zodpovední. Vzhľadom na poddimenzovanosť samosprávy z aspektu ľudských zdrojov sa predpokladá, že niektoré projekty/aktivity bude potrebné realizovať v spolupráci s externými poradcami, odborníkmi, príp. špecializovanými firmami.

V systéme riadenia a implementácie PHSR je **Riadiacim orgánom** na úrovni obce obecný úrad prostredníctvom starostu obce. Ten zodpovedá za systém riadenia PHSR, ako aj za systém čerpania získaných dotácií, použitia úverových zdrojov a v prípade získania pomoci zo štrukturálnych fondov aj za čerpanie tejto pomoci. Obecné zastupiteľstvo plní úlohu **Monitorovacieho výboru**. **Orgánom auditu** je hlavný kontrolór a príslušná komisia OcZ, ak je zriadená. Funkciu **Platobného orgánu** vykonáva ekonomické oddelenie OcÚ a príslušné oddelenia OcÚ plnia funkciu **Sprostredkovateľského orgánu**. PHSR ako aj všetky jeho zmeny a doplnky schvaľuje obecné zastupiteľstvo (Inštitút priestorového plánovania, 2016).

Administratívne zabezpečenie realizácie tohto programu je teda nevyhnutnou podmienkou jeho plnenia. Realizácia si však bude vyžadovať pravidelnú systematickú prácu. Z tohto dôvodu sa odporúča zriadiť pri obecnom zastupiteľstve komisiu strategického rozvoja. Táto komisia by vystupovala ako poradný orgán, ktorého úlohou by bolo vypracovať a posúdiť Správu o realizácii PHSR, stav finančného čerpania prostriedkov, podieľať sa na určovaní priorít realizácie PHSR a zúčastňovať sa dôležitých stretnutí, týkajúcich sa rozvoja obce. V prípade potreby by táto komisia mala za úlohu prehodnotiť plán na ďalšie obdobie, eventuálne doplniť úlohy a opatrenia, ktoré neboli uvedené v tomto programe a pod.

Samospráva tak bude raz ročne získavať a spracovávať pripomienky poslancov, zamestnancov OcÚ, partnerov a verejnosti. Spracovanie pripomienok bude trvať do stanoveného termínu (napr. do septembra príslušného roku), kedy bude zastupiteľstvu predložené hodnotenie PHSR za predchádzajúci rok a aj jeho prípadná aktualizácia. Obecné zastupiteľstvo vo vzťahu k realizácii PHSR berie na vedomie návrh strategickú časť dokumentu, schvaľuje celý dokument PHSR a každoročne schvaľuje vyhodnotenie jeho plnenia. Úlohou obecného zastupiteľstva je taktiež schvaľovanie spolufinancovania pripravovaných projektov. Obecné zastupiteľstvo teda každoročne schvaľuje hodnotiace a monitorovacie správy a rozhoduje o prípadných zmenách a aktualizácii programu.

Stručný popis komunikačnej stratégie

Súčasťou každého z pripravovaných a realizovaných projektov PHSR budú, či už z dôvodu povinného informovania a publicity (najmä pri projektoch financovaných z EŠIF) alebo v rámci komunikácie medzi obcou a cieľovými skupinami pri príprave a realizácii projektov, rôzne formy komunikácie. V prípade realizácie projektov z EŠIF budú v záujme informovania verejnosti osadené informačné tabule, príp. budú organizované úvodné a záverečné konferencie, semináre, workshopy, rôzne informačné stretnutia a pod.

V podmienkach obce prebieha komunikácia predovšetkým osobným stykom verejnosti a záujmových skupín s jej volenými orgánmi a zamestnancami. Významným komunikačným kanálom najmä pre mladšie a stredné vekové kategórie obyvateľstva je webová stránka obce. Staršie vekové kategórie uprednostňujú najmä obecný rozhlas, úradnú tabuľu a osobné podanie. Ďalším nástrojom komunikácie budú pozvánky na priamu účasť verejnosti na zasadnutiach obecného zastupiteľstva. Prostredníctvom uvedených komunikačných kanálov bude až do ukončenia platnosti PHSR prebiehať neustála komunikácia s obyvateľmi týkajúca sa realizácie tohto Programu hospodárskeho a sociálneho rozvoja obce.



Systém monitorovania a hodnotenia

Cieľom systému monitorovania a hodnotenia je získavanie informácií o reálnom plnení PHSR a o jeho prípadnom negatívnom vývoji. Dôsledkom dobrého nastavenia systému monitorovania a hodnotenia bude prípadná zmena spôsobu realizácie, podľa potreby aj definovanie a prijatie nových opatrení. Ako už bolo spomenuté vyššie, samospráva bude raz ročne (do začiatku prípravy rozpočtu na ďalší rok) získavať a spracovávať pripomienky poslancov, zamestnancov OcÚ, zainteresovaných partnerov a verejnosti. Spracovanie pripomienok bude trvať do stanoveného termínu, kedy bude zastupiteľstvu predložené hodnotenie PHSR za predchádzajúci rok a aj jeho prípadná aktualizácia.

Monitorovanie Programu hospodárskeho a sociálneho rozvoja sa teda bude vykonávať priebežne počas celého trvania PHSR až do ukončenia jeho platnosti. Tento proces bude vychádzať z údajov uvedených vo Formulári P2 – ukazovatele výstupu, výsledku a dopadu projektu. Výstupom monitorovania PHSR bude monitorovacia správa za príslušný rok schválená obecným zastupiteľstvom, ktorej súčasťou môže byť aj prípadná monitorovacia správa schválená riadiacim orgánom v rámci implementácie projektov z EŠIF. Za prípravu monitorovacej spravy konkrétneho projektu bude zodpovedať jeho garant podľa povahy projektu. Za prípravu monitorovacej spravy PHSR bude zodpovedať samospráva obce – či už prostredníctvom starostu obce, hlavného kontrolóra, poslancov, zriadenej komisie strategického rozvoja, zamestnancov obecného úradu, príp. inej poverenej osoby.

Formulár 14 (R5): Plán hodnotenia a monitorovania

Plán priebežných hodnotení PHSR na programové obdobie 2020 - 2029		
Typ hodnotenia	Vykonať prvýkrát	Dôvod vykonania/ periodicita
Strategické hodnotenie	najskôr v roku 2021	podľa rozhodnutia obce a vzniknutej spoločenskej potreby
Operatívne hodnotenie	v prípade potreby	kontrola súladu programu s reálnou situáciou
Tematické hodnotenie časti PHSR	2022	téma hodnotenia identifikovaná ako riziková časť vo výročnej monitorovacej správe za predchádzajúci kalendárny rok
Ad hoc mimoriadne hodnotenie	v prípade potreby	pri značnom odklone od stanovených cieľov; pri návrhu na revíziu PHSR
Ad hoc hodnotenie celého PHSR alebo jeho časti	2020-2029	na základe rozhodnutia starostu, kontrolného orgánu, podnetu poslancov, správy auditu a pod.

Zdroj: MDVRR 2015, vlastné spracovanie



E-Finančná časť

Programu hospodárskeho a sociálneho rozvoja

Finančná časť obsahuje finančné zabezpečenie jednotlivých opatrení a aktivít, inštitucionálnu a organizačnú stránku realizácie programu rozvoja obce. Táto časť obsahuje:

- indikatívny finančný plán na celú realizáciu PHSR,
- model viaczdrojového financovania jednotlivých opatrení, aktivít (projektov) za účasti sociálno-ekonomických partnerov v území,
- hodnotiacu tabuľku pre výber projektov.

Indikatívny finančný plán

Výška potrebných finančných prostriedkov je v tomto PHSR uvedená pri jednotlivých projektoch a opatreniach. Uvedené sumy sú stanovené odhadom, keďže bez spracovania projektovej dokumentácie nie je možné ex-ante určiť predpokladanú sumu, potrebnú na realizáciu projektu. Navyše, táto suma sa ešte mení po realizácii verejného obstarávania. Pri rozhodovaní o financovaní jednotlivých projektov sa bude prihliadať na ich dôležitosť a na ich prínos pre rozvoj obce. Niektoré projekty/aktivity sa budú môcť realizovať v rámci bežnej prevádzky samosprávy, iné si však budú vyžadovať náročnejšie zdroje z hľadiska finančného aj personálneho zabezpečenia.

Potenciálne zdroje, ktoré sa samospráva môže snažiť získať na realizáciu opatrení a aktivít uvedených v tomto PHSR, sú najmä:

- bankové úvery,
- štátne dotácie z účelových fondov (napr. Environmentálny fond, ŠFRB),
- financovanie z národných projektov (napr. úrad práce, soc. vecí a rodiny - AOTP),
- rozpočet samosprávneho kraja,
- európske štrukturálne a investičné fondy,
- nadácie, neinvestičné fondy,
- Svetová banka,
- účelové fondy zahraničných zastupiteľstiev v SR,
- sponzorské dary podnikateľov, súkromných osôb, neziskového sektora a pod.,
- vlastné zdroje (rozpočet obce).

Celkovým prehľadom plánovaných finančných prostriedkov počas celej doby platnosti schváleného Programu hospodárskeho a sociálneho rozvoja je Indikatívny rozpočet – sumarizácia.

Formulár 15 (F1): Indikatívny rozpočet - sumarizácia

Oblasť	rok										Spolu (tis. €)
	2020	2021	2022	2023	2024	2025	2026	2027	2028	2029	
Hospodárska	1,20	166,20	206,80	676,20	446,20	231,20	1,20	151,20	1,20	1,20	1 882,60
Sociálna	4,10	17,60	94,10	139,10	69,10	4,10	54,10	4,10	4,10	4,10	394,50
Environmentálna	0,00	14,00	0,00	10,00	0,00	0,00	0,00	0,00	0,00	0,00	24,00
SPOLU (tis. €)	5,30	197,80	300,90	825,30	515,30	235,30	55,30	155,30	5,30	5,30	2 301,10

Zdroj: MDVRR 2015, vlastné spracovanie

Model viaczdrojového financovania a finančný rámec

Financovanie jednotlivých projektov sa bude realizovať z viacerých zdrojov, pričom závisieť bude od aktuálnej finančnej situácie obce a aktuálnych potrieb. Financovanie sa tak bude opierať o zdroje obce, o národné zdroje, o zdroje z EŠIF, VÚC, o súkromné a ďalšie zdroje.

Intervenčná matica predstavuje odhad objemu potrebných zdrojov na realizáciu jednotlivých projektových zámerov. Finálna podoba a konkrétna výška investícií bude známa až po vypracovaní projektovej dokumentácie a vychádzať bude najmä z procesu verejného obstarávania.

Formulár 16 (F5): Model viaczdrojového financovania – intervenčná matica

Viaczdrojové financovanie (tis. eur)								
Opatrenie	Celkové náklady	Verejné zdroje					Súkromné zdroje	iné zdroje
		EÚ	Štát	VÚC	Obec	Spolu		
Opatrenie 1.1	2,00				2,00	2,00		
Opatrenie 1.2	405,60	340,00	40,00		25,60	405,60		
Opatrenie 1.3	1 470,00	1 245,25	146,50		78,25	1 470,00		
Opatrenie 1.4	5,00				5,00	5,00		
Opatrenie 2.1	2,00				2,00	2,00		
Opatrenie 2.2	8,50	7,23	0,80		0,47	8,50		
Opatrenie 2.3	295,00	250,75	29,50		14,75	295,00		
Opatrenie 2.4	4,00	1,70	0,20		2,10	4,00		
Opatrenie 2.5	50,00	34,00	7,00		9,00	50,00		
Opatrenie 2.6	35,00		5,00	6,00	24,00	35,00		
Opatrenie 3.1	14,00	11,90	1,40		0,70	14,00		
Opatrenie 3.2	10,00	8,50	1,00		0,50	10,00		
SPOLU	2 301,10	1 899,33	231,40	6,00	164,37	2 301,10		

Zdroj: MDVRR 2015, vlastné spracovanie

Finančný rámec na realizáciu PHSR pre potreby súhrnného prehľadu plánovaných projektov a aktivít je formulárom s podrobnou štruktúrou plánovaných finančných prostriedkov na opatrenia, projekty a aktivity PHSR na celé jeho obdobie. Obsahuje podrobné členenie predpokladaných finančných zdrojov, potrebných na realizáciu jednotlivých projektov.

Formulár 17 (F2): Finančný rámec pre realizáciu PHSR

Číslo opatrenia	Kód a názov projektu/aktivity	Klasifikácia stavieb - trieda	Hlavný ukazovateľ - výsledku, dopadu	Termín začatia a ukončenia realizácie projektu / aktivity	RN Spolu (tis. eur)	Verejné zdroje celkom	Verejné zdroje		Súkromné zdroje	Úverové zdroje	EIB príspevok (informatívne)	Iné zdroje						
				rok			a=b+e+f+g+h	b=c+d					c	d	e	f	g	h
I. Hospodárska politika					1 882,60 €	1 882,60 €	297,35 €	1 585,25 €	0,00 €	0,00 €	0,00 €	0,00 €						
Opat. 1.1	1.1.1 Podpora rozvoja služieb a podnikateľských aktivít v obci		2 podporení podnikatelia	2020-2029	2,00 €	2,00 €	2,00 €											
Opat. 1.2	1.2.1 Rekonštrukcia miestnych komunikácií vrátane parkových úprav	2112 - Miestne komunikácie	1500 m zrekonštr. asfaltového povrchu	2023	160,00 €	160,00 €	24,00 €	136,00 €										
	1.2.2 Výstavba nových chodníkov v obci	2112 - Miestne komunikácie	1 500 m nových chodníkov	2023	90,00 €	90,00 €	13,50 €	76,50 €										
	1.2.3 Výstavba cyklistického chodníka medzi Jalšovým a Sokolovcami	2112 - Miestne komunikácie	4000 m nového cyklistického chodníka	2027	150,00 €	150,00 €	22,50 €	127,50 €										
	1.2.4 Rekonštrukcia 2 autobusových zastávok	2112 - Miestne komunikácie	2 zrekonštruované zastávky	2022	5,60 €	5,60 €	5,60 €											
Opat. 1.3	1.3.1 Výmena zastaraného vodovodného potrubia	2222 - Miestne potrubné rozvody vody	5000 m vymeneného vodovodného potrubia	2023-2025	30,00 €	30,00 €	4,50 €	25,50 €										

	1.3.2 Rekonštrukcia čerpacej stanice na pitnú vodu vrátane modernizácie vybavenia	2222 - Miestne potrubné rozvody vody	zrek. budova a vybavenie	2023-2025	70,00 €	70,00 €	10,50 €	59,50 €					
	1.3.3 Výstavba ČOV pre 3 bytové domy vo vlastníctve obce	2223 - Miestne kanalizácie	vybudovaná ČOV pre bytové domy	2021	150,00 €	150,00 €	22,50 €	127,50 €					
	1.3.4 Vybudovanie kanalizácie v obci vrátane ČOV	2223 - Miestne kanalizácie	vybudovaná splašková kanalizácia vrátane ČOV v celej obci	2022-2025	1 200,00 €	1 200,00 €	180,00 €	1 020,00 €					
	1.3.5 Intervencie samosprávnych orgánov v záujme plynofikácie obce		Rokovania s príslušnými subjektmi ohľadom plynofikácie obce	2021-2027	5,00 €	5,00 €	5,00 €						
	1.3.6 Wifi pre Teba: vybudovanie verejnej wifi siete	2224 - Miestne elektrické a telekomunikačné rozvody a vedenia	10 nových bodov pripojenia na verejnú sieť	2021	15,00 €	15,00 €	2,25 €	12,75 €					
Opat. 1.4	1.4.1 Rozvoj partnerskej a cezhraničnej spolupráce		5 podporených partnerských projektov	2020-2029	5,00 €	5,00 €	5,00 €						
II. Sociálna politika						269,50 €	269,50 €	82,07 €	187,43 €	0,00 €	0,00 €	0,00 €	0,00 €
Opat. 2.1	2.1.1 Podpora výstavby rodinných domov v zmysle platného územného plánu		potenciálni stavebníci podporení obcou	2020-2029	2,00 €	2,00 €	2,00 €						
Opat. 2.2	2.2.1 Podpora biodiverzity prvkami zelenej infraštruktúry (Zelené obce Slovenska)		40 vysadených stromov na verejných priestranstvách	2021	8,50 €	8,50 €	1,27 €	7,23 €					

Opat. 2.3	2.3.1 Rekonštrukcia hasičskej zbrojnice	1274 - Ostatné budovy, i.n.	zrekonštruovaný objekt	2026	50,00 €	50,00 €	7,50 €	42,50 €				
	2.3.2 Rekonštrukcia vnútorného vybavenia kultúrneho domu	1261 - Budovy na kultúrnu a verejnú zábavu	zrekonštruovaný interiér	2022-2023	70,00 €	70,00 €	10,50 €	59,50 €				
	2.3.3 Zateplenie spoločnej budovy kultúrneho domu a obecného úradu	1261 - Budovy na kultúrnu a verejnú zábavu	zrekonštruovaný exteriér	2022-2023	150,00 €	150,00 €	22,50 €	127,50 €				
	2.3.4 Rekonštrukcia budovy materskej školy	1263 - Školy, univerzity a budovy na vzdelávanie	zrekonštruovaný objekt	2024	25,00 €	25,00 €	3,75 €	21,25 €				
Opat. 2.4	2.4.1 V spolupráci s UPSVaR zapájanie obce do projektov AOTP		2 zamestnané osoby	2020-2029	2,00 €	2,00 €	0,30 €	1,70 €				
	2.4.2 Podpora poskytovania sociálnych služieb		podporené sociálne služby	2020-2029	2,00 €	2,00 €	2,00 €					
Opat. 2.5	2.5.1 Výstavba multifunkčného ihriska	2411 - Športové ihriská	1 vybudované ihrisko	2024	40,00 €	40,00 €	6,00 €	34,00 €				
	2.5.2 Rekonštrukcia detského ihriska pri MŠ	2411 - Športové ihriská	1 zrekonštruovaný objekt	2021	5,00 €	5,00 €	5,00 €					
	2.5.3 Výstavba workoutového ihriska	2411 - Športové ihriská	1 vybudované ihrisko	2022	5,00 €	5,00 €	5,00 €					

Opat. 2.6	2.6.1 Podpora kultúrnych a športových podujatí a telies		podporené miestne kultúrne a športové podujatia a telesá	2020-2029	35,00 €	35,00 €	35,00 €						
III. Environmentálna politika					24,00 €	24,00 €	12,10 €	11,90 €	0,00 €	0,00 €	0,00 €	0,00 €	
Opat. 3.1	3.1.1 Obstaranie domácich kompostérov na BIO odpad		200 obstaraných kompostérov	2021	14,00 €	14,00 €	2,10 €	11,90 €					
Opat. 3.2	3.1.2 Rekvitívacia skládky odpadov		rekultivovaná skládka odpadov	2023	10,00 €	10,00 €	10,00 €						
Celkom					2 176,10 €	2 176,10 €	391,52 €	1 784,58 €	0,00 €	0,00 €	0,00 €	0,00 €	

Zdroj: MDVRR 2015, Obecný úrad, vlastné spracovanie



System hodnotenia a zaradovania projektov do financovania

Dôležitým momentom v procese realizácie PHSR bude schvaľovanie financovania jednotlivých projektových zámerov obecným zastupiteľstvom. Pri výbere projektov bude preto nutné prihliadať na ich dôležitosť a význam či už z legislatívneho hľadiska alebo vo vzťahu k rozvoju obce.

Nasledujúca hodnotiacia tabuľka pre výber projektov je upravená pre potreby obce. Najvyššiu prioritu (úroveň dôležitosti) majú projekty, ktorých realizácia vyplýva priamo z legislatívy a projekty, ktoré budú riešiť výrazne naliehavú havarijnú alebo mimoriadnu situáciu. Kategória s vysokou prioritou zahŕňa projekty s oporou vo VZN obce, projekty Miestnej akčnej skupiny, oblastnej organizácie cestovného ruchu, projekty s vydaným právoplatným stavebným povolením (príp. aj projekty s ukončeným procesom verejného obstarávania), projekty, na ktoré sa dajú získať zdroje z EŠIF a/alebo ich realizácia je zároveň nutná pre rozvoj obce a projekty, ktoré majú vysokú podporu u obyvateľstva. Kategória so strednou úrovňou dôležitosti obsahuje tie projekty, ktoré majú možnosť byť spolufinancované z európskych štrukturálnych a investičných fondov a/alebo ich realizácia je zároveň vhodná pre rozvoj obce. Kategóriu 4 a 5 predstavujú projekty nachádzajúce sa vo fáze úvah (bez spracovania prvotných analýz, projektovej dokumentácie, stavebného povolenia a pod.).

Formulár 18 (F3): Hodnotiacia tabuľka pre výber projektov

Kategória	Úroveň dôležitosti	Hodnotiace kritérium (podmienky pre zaradenie do úrovne dôležitosti)	Projekt/Aktivita
1	Najvyššia	a) projekty vyplývajúce zo zákona alebo legislatívy EÚ b) projekty riešiace havarijnú alebo mimoriadnu situáciu	3.2.1;
2	Vysoká	a) projekty s oporou vo VZN obce b) projekty s právoplatným stavebným povolením c) projekty MAS d) projekty OOCR e) projekty miestnych rozvojových organizácií f) projekty s vysokou podporou obyvateľov g) projekty s potenciálom spolufinancovania z EŠIF a z iných zdrojov a/alebo projekty, ktorých realizácia je pre rozvoj obce nutná	1.2.1; 1.2.2; 1.3.1; 1.3.2; 1.3.3; 1.3.4; 2.1.1; 2.3.2; 2.3.3; 2.3.4; 2.5.1; 2.6.1; 3.1.1;
3	Stredná	projekty s potenciálom spolufinancovania z EŠIF a z iných zdrojov a/alebo projekty, ktorých realizácia je pre rozvoj obce vhodná	1.2.4; 1.3.6; 1.4.1; 2.2.1; 2.3.1; 2.4.1; 2.4.2; 2.5.2;
4	Nízka	projekty v štádiu zámerov / úvah	1.1.1; 1.2.3; 1.3.5; 2.5.3;
5	Najnižšia	ostatné	

Zdroj: MDVRR 2015, vlastné spracovanie



Záver

Formulár 19 (Z1): Schválenie PHSR

Schválenie PHSR	
Dokument	<p><u>Názov dokumentu:</u> Program hospodárskeho a sociálneho rozvoja obce Jalšové na roky 2020-2029</p> <p><u>Štruktúra dokumentu:</u> dokument je štruktúrovaný podľa zákona č. 539/2008 Z. z. o podpore regionálneho rozvoja v znení neskorších predpisov, podľa Metodiky na vypracovanie Programu hospodárskeho a sociálneho rozvoja obce/obcí/VÚC, vydanéj Ministerstvom dopravy, výstavby a regionálneho rozvoja, verzia 2.0, február 2015 a podľa Metodiky na spracovanie Programu rozvoja obce, vydanéj Inštitútom priestorového plánovania, september 2016.</p>
Spracovanie	<p><u>Forma a obdobie spracovania:</u> spracovanie PHSR vykonala obec v partnerstve s externým odborníkom, ktorý koordinoval proces tvorby dokumentu a zabezpečoval dodržiavanie metodických postupov. Dokument bol spracovaný na jar 2020.</p> <p><u>Riadiaci tím:</u> riadiaci tím pozostával z 2 členov a v procese spracovania mal 2 pracovné zasadania.</p> <p><u>Účasť verejnosti a komunikácia s ňou:</u> verejnosť participovala na procese spracovania PHSR prostredníctvom prieskumu názorov.</p> <p><u>Autor dokumentu:</u> RNDr. Radomír Babiak, PhD.; www.dokumentypreobce.sk</p> <p><u>Náklady na spracovanie:</u> z rozpočtu obce.</p>
Prerokovanie	<p><u>Prerokovanie v orgánoch samosprávy dňa:</u></p>
Schválenie	<p><u>Návrh na uznesenie zastupiteľstva:</u> „Obecné zastupiteľstvo schvaľuje Program hospodárskeho a sociálneho rozvoja obce Jalšové na roky 2020-2029“.</p>

Zdroj: Weisová, Bernátová 2012, vlastné spracovanie



Prílohy



Zoznam informačných zdrojov použitých v PHSR

Bazálne environmentálne informácie o sídlach Slovenska (www.beiss.sk)

Halás, M. (2008): Priestorová polarizácia spoločnosti s detailným pohľadom na periférne regióny Slovenska. *Sociologický časopis/Czech Sociological Review*, 2008, Vol. 44, No. 2

Inštitút priestorového plánovania (2016): *Stručná metodika spracovania Programu rozvoja obce a Spoločného programu rozvoja obcí*. Bratislava: september 2016.

Koncepcia územného rozvoja Slovenska 2001

Korec, P. (2005): *Regionálny rozvoj Slovenska v rokoch 1989-2004*. Bratislava: Geografika, 2005. ISBN 80-969338-0-9, 227 s.

MDVRR (2015): *Metodika na vypracovanie programu hospodárskeho rozvoja a sociálneho rozvoja obce/obcí/VÚC*. Bratislava: Ministerstvo dopravy, výstavby a regionálneho rozvoja, verzia 2.0, február 2015, 62 s.

Národná stratégia regionálneho rozvoja SR

Operačné programy 2014-2020

Partnerská dohoda 2014-2020

PHSR Trnavského samosprávneho kraja 2016-2020

Povodňová dokumentácia obce Jalšové

Program rozvoja vidieka 2014-2020

Register pozemkových spoločností

Register účtovných závierok

Súvaha obce Jalšové k 31.12.2019

Štatistický úrad Slovenskej republiky

Ústredie práce, sociálnych vecí a rodiny

Územný plán obce Jalšové

Výkaz ziskov a strát obce Jalšové k 31.12.2019

Weisová, D., Bernátová, M. (2012): *Strategické plánovanie samosprávy*. Žilina: Municipalia, 2012.

Zákon č. 389/1990 Zb. o obecnom zriadení

Zákon č. 5/2004 Z. z. o službách zamestnanosti

Zákon č. 583/2004 Z. z. o rozpočtových pravidlách územnej samosprávy

Zákon č. 539/2008 Z. z. o podpore regionálneho rozvoja

Internetové zdroje:

census2011.statistics.sk

datacube.statistics.sk

datacube.statistics.sk/SODB/

<http://cp.atlas.sk>

<http://uzemia.enviroportal.sk>

statdat.statistics.sk

www.beiss.sk

www.cdb.sk

www.maps.google.com

www.minv.sk

www.obecjalsove.sk

www.orsr.sk

www.pamiatky.sk

www.protipoziarne.sk

www.registeruz.sk

www7.statistics.sk

[www.ives. vs.sk/heraldreg](http://www.ives.vs.sk/heraldreg)

www.zrsr.sk



Zoznam skratiek použitých v PHSR

AOTP	Aktívne opatrenia trhu práce	NPR	Národná prírodná rezervácia
b.j.	Bytové jednotky	OcÚ	Obecný úrad
BRKO	Biologicky rozložiteľný komunálny odpad	o. i.	Okrem iného
CDB	Cestná databanka	OOCR	Oblasťná organizácia cestovného ruchu
CLLD	Community-led Local Development (Miestny rozvoj vedený komunitou)	PA	Povodňová aktivita
CR	Cestovný ruch	PP	Prírodná pamiatka
ČOV	Čistička odpadových vôd	PR	Prírodná rezervácia
DHZ	Dobrovoľný hasičský zbor	POH	Program odpadového hospodárstva
EAO	Ekonomicky aktívne obyvateľstvo	PPA	Pôdohospodárska platobná agentúra
EIB	Európska investičná banka	PPF	Poľnohospodársky pôdny fond
EŠIF	Európske štrukturálne a investičné fondy	SHR	Samostatne hospodáriaci roľníci
EZÚS	Európske zoskupenie územnej spolupráce	ŠFRB	Štátny fond rozvoja bývania
ha	Hektár	ŠÚ SR	Štatistický úrad Slovenskej republiky
IBV	Individuálna bytová výstavba	ÚPSVaR	Ústredie práce, sociálnych vecí a rodiny
KURS	Koncepcia územného rozvoja Slovenska 2001	ÚSES	Územný systém ekologickej stability
KZAM	Klasifikácia zamestnaní	TTP	Trvalé trávne porasty
MAS	Miestna akčná skupina	TTSK	Trnavský samosprávny kraj
MOK	Maloobjemový kontajner	UoZ	Uchádzač o zamestnanie
MRK	Marginalizované rómske komunity		
MSP	Malí a strední podnikatelia	VÚC	Vyšší územný celok
MŽP	Ministerstvo životného prostredia	VZN	Všeobecne záväzné nariadenie
NFP	Nenávratný finančný príspevok		
NN	Nízke napätie		



Akčný plán na daný rozpočtový rok s výhľadom na 2 roky

Obec si v tomto PHSR naplánovala realizovať viacero projektov/aktivít. Niektoré z naplánovaných projektov/aktivít sú pomerne jednoduché, nevyžadujú si veľké finančné, materiálne, príp. personálne úsilie. Na druhej strane, iné projekty si zo svojej povahy budú vyžadovať množstvo úsilia, času, schopností a financií. Akčný plán na daný rozpočtový rok predstavuje zhrnutie projektových zámerov a aktivít obce, ktoré sa plánujú realizovať v roku 2020 a výhľadovo aj v rokoch 2021 a 2022. Zložitejšie projekty/aktivity sú v tomto Akčnom pláne rozpracované formou Formuláru na prípravu projektov.

2020

- **1.1.1 Podpora rozvoja služieb a podnikateľských aktivít v obci**
 Cieľ projektu/aktivity: Podporovať miestnych podnikateľov
 Termín realizácie: od 2020 každoročne
 Predpokladané náklady: 200,- eur ročne
- **1.4.1 Rozvoj partnerskej a cezhraničnej spolupráce**
 Cieľ projektu/aktivity: Rozvíjať partnerskú a cezhraničnú spoluprácu
 Termín realizácie: od 2020 každoročne
 Predpokladané náklady: 500,- eur ročne
- **2.1.1 Podpora výstavby rodinných domov v zmysle platného územného plánu**
 Cieľ projektu/aktivity: Podporovať rozvoj individuálnej bytovej výstavby v obci
 Termín realizácie: 2020-2029
 Predpokladané náklady: 200,- eur ročne
- **2.4.1 V spolupráci s UPSVaR zapájanie obce do projektov AOTP**
 Cieľ projektu/aktivity: Podporovať zamestnávanie miestnych obyvateľov znevýhodnených na trhu práce
 Termín realizácie: od 2020 každoročne
 Predpokladané náklady: 200,- eur ročne
- **2.4.2 Podpora poskytovania sociálnych služieb**
 Cieľ projektu/aktivity: V prípade potreby podpora subjektov poskytujúcich sociálne služby obyvateľom Jalšového
 Termín realizácie: od 2020 každoročne
 Predpokladané náklady: 200,- eur ročne
- **2.6.1 Podpora kultúrnych a športových podujatí a telies**
 Cieľ projektu/aktivity: Podporovať kultúrny a športový život v obci
 Termín realizácie: od 2020 každoročne
 Predpokladané náklady: 3 500,- eur ročne



2021

- 1.3.5 Intervencie samosprávnych orgánov v záujme plynofikácie obce**

Cieľ projektu/aktivity: Započať rokovania s príslušnými subjektmi ohľadom pripojenia obce na plyn

Termín realizácie: 2021-2027

Predpokladané náklady: 5 000,- eur

- 2.5.2 Rekonštrukcia detského ihriska pri MŠ**

Cieľ projektu/aktivity: Poskytnúť deťom MŠ kvalitnejšie možnosti na hranie

Termín realizácie: 2021

Predpokladané náklady: 5 000,- eur

Formulár P4 – Formulár na prípravu projektov	
Názov projektu	1.3.3 Výstavba ČOV pre 3 bytové domy vo vlastníctve obce
Cieľ projektu	Zabezpečiť nájomným bytovým domom vo vlastníctve obce likvidáciu splaškových vôd prostredníctvom čističky odpadových vôd
Termín	2021
Garant	Obec Jalšové
Spolupráca (partneri)	-
Predpokladané náklady	150 000,- eur
Zdroje financovania	Obecný rozpočet, štátne dotácie, EŠIF, Environmentálny fond
Výstupy	3 bytové domy napojené na ČOV
Užívatelia	Obyvatelia bytových domov

Formulár P4 – Formulár na prípravu projektov	
Názov projektu	1.3.6 Wifi pre Teba: vybudovanie verejnej wifi siete
Cieľ projektu	Zabezpečiť obyvateľom obce a jej návštevníkom bezplatné verejné wifi napojenie
Termín	2021
Garant	Obec Jalšové
Spolupráca (partneri)	-
Predpokladané náklady	15 000,- eur
Zdroje financovania	Obecný rozpočet, štátne dotácie, EŠIF
Výstupy	10 vybudovaných hot-spotov
Užívatelia	Obyvatelia obce a jej návštevníci

Formulár P4 – Formulár na prípravu projektov	
Názov projektu	2.2.1 Podpora biodiverzity prvkami zelenej infraštruktúry (Zelené obce Slovenska)
Cieľ projektu	Skvalitniť environmentálnu infraštruktúru na verejných priestranstvách v obci
Termín	2021
Garant	Obec Jalšové
Spolupráca (partneri)	-
Predpokladané náklady	8 500,- eur
Zdroje financovania	Obecný rozpočet, štátne dotácie, EŠIF
Výstupy	Vysadené stromy
Užívatelia	Obyvatelia obce a jej návštevníci



Formulár P4 – Formulár na prípravu projektov	
Názov projektu	3.1.1 Obstaranie domácich kompostérov na BIO odpad
Cieľ projektu	Podporiť zhodnocovanie biologicky rozložiteľných komunálnych odpadov
Termín	2021
Garant	Obec Jalšové
Spolupráca (partneri)	-
Predpokladané náklady	14 000,- eur
Zdroje financovania	Obecný rozpočet, štátne dotácie, EŠIF
Výstupy	Obstarané domáce kompostéry, distribuované do záhrad rodinných domov
Užívatelia	Obyvatelia obce

2022

- **1.2.4 Rekonštrukcia 2 autobusových zastávok**

Cieľ projektu/aktivity: Zabezpečiť kvalitné priestory pre cestujúcich verejnou autobusovou dopravou

Termín realizácie: 2022

Predpokladané náklady: 5 600,- eur

- **2.5.3 Výstavba workoutového ihriska**

Cieľ projektu/aktivity: Sprístupniť obyvateľom možnosť vykonávania fyzických športových aktivít prostredníctvom účelového ihriska

Termín realizácie: 2022

Predpokladané náklady: 5 000,- eur

Formulár P4 – Formulár na prípravu projektov	
Názov projektu	1.3.4 Vybudovanie kanalizácie v obci vrátane ČOV
Cieľ projektu	Sprístupniť možnosť napojenia na verejnú kanalizáciu
Termín	2022-2025
Garant	Obec Jalšové
Spolupráca (partneri)	-
Predpokladané náklady	1 200 000,- eur
Zdroje financovania	Obecný rozpočet, štátne dotácie, EŠIF, Environmentálny fond
Výstupy	Budovy v obci pripojené na verejnú kanalizáciu
Užívatelia	Obyvatelia obce



Formulár P4 – Formulár na prípravu projektov	
Názov projektu	2.3.2 Rekonštrukcia vnútorného vybavenia kultúrneho domu
Cieľ projektu	Zabezpečiť kvalitné vnútorné priestory na konanie kultúrno-spoločenských podujatí
Termín	2022-2023
Garant	Obec Jalšové
Spolupráca (partneri)	-
Predpokladané náklady	70 000,- eur
Zdroje financovania	Obecný rozpočet, štátne dotácie, EŠIF
Výstupy	Zrekonštruovaný interiér kultúrneho domu
Užívatelia	Obyvatelia obce a jej návštevníci

Formulár P4 – Formulár na prípravu projektov	
Názov projektu	2.3.3 Zateplenie spoločnej budovy kultúrneho domu a obecného úradu
Cieľ projektu	Znížiť energetickú náročnosť prevádzky spoločnej budovy
Termín	2022-2023
Garant	Obec Jalšové
Spolupráca (partneri)	-
Predpokladané náklady	150 000,- eur
Zdroje financovania	Obecný rozpočet, štátne dotácie, EŠIF
Výstupy	Zrekonštruovaný exteriér kultúrneho domu
Užívatelia	Zamestnanci obce, obyvatelia obce a jej návštevníci



Zoznam máp, tabuliek, grafov a formulárov

Mapa 1: Poloha obce Jalšové	3
Tabuľka 1: Zoznam analyzovaných koncepčných dokumentov	11
Tabuľka 2: Zoznam použitých kvalitatívnych a kvantitatívnych dát.....	12
Tabuľka 3: Základné charakteristiky stavu a pohybu obyvateľstva.....	14
Tabuľka 4: Veková štruktúra obyvateľov podľa produktívnych vekových skupín.....	18
Tabuľka 5: Ekonomicky aktívne obyvateľstvo podľa dochádzky do zamestnania a odvetvia ekonomickkej činnosti.....	20
Tabuľka 6: Obyvateľstvo podľa počítačových znalostí	21
Tabuľka 7: Vývoj nezamestnanosti v obci	21
Tabuľka 8: Štruktúra UoZ podľa KZAM k 31.12.2019	24
Tabuľka 9: Byty podľa formy vlastníctva a systému dodávky vody.....	25
Tabuľka 10: Byty podľa obytných miestností	25
Tabuľka 11: Byty podľa obdobia výstavby.....	25
Tabuľka 12: Vybavenie technickou infraštruktúrou	26
Tabuľka 13: Základné parametre zdravotníckej a sociálnej infraštruktúry (2020)	26
Tabuľka 14: Infraštruktúra kultúry a športu	28
Tabuľka 15: Kultúrno-spoločenské a športové podujatia organizované v obci počas roka	28
Tabuľka 16: Spádovosť obce k vybraným poskytovateľom administratívno-správnych služieb.....	29
Tabuľka 17: Štruktúra pôdneho fondu (k 31.12.2019; v ha)	30
Tabuľka 18: Bilancia aktív a pasív k 31.12.2019 (eur; netto).....	32
Tabuľka 19: Náklady a výnosy v roku 2019	33
Graf 1: Vývoj počtu obyvateľov obce Jalšové.....	15
Graf 2: Prirodzený pohyb obyvateľstva v rokoch 2010-2019.....	16
Graf 3: Migračný pohyb obyvateľstva v rokoch 2010-2019	16
Graf 4: Celkový pohyb obyvateľstva v rokoch 2010-2019.....	17
Graf 5: Veková štruktúra obyvateľstva k 31.12.2019	18
Graf 6: Štruktúra obyvateľstva podľa najvyššieho ukončeného vzdelania	19
Graf 7: Počet evidovaných UoZ v rokoch 2010-2019 (k 31.12.)	22
Graf 8: Štruktúra UoZ podľa veku k 31.12.2019.....	22
Graf 9: Štruktúra UoZ podľa vzdelania k 31.12.2019	23
Graf 10: Štruktúra UoZ podľa doby evidencie k 31.12.2019	24
Formulár 1 (Ú1): Zámer spracovania PHSR	7
Formulár 2 (Ú2): Harmonogram spracovania PHSR.....	8
Formulár 3 (Ú3): Metódy zapojenia verejnosti do spracovania PHSR	8
Formulár 4 (Ú8): Štruktúra dokumentu	8
Formulár 5 (Ú6): Ex - post hodnotenie predchádzajúceho obdobia	34
Formulár 6 (A7): Ex - ante hodnotenie stavu projektovej pripravenosti investícií	36
Formulár 7 (A8): STEEP analýza	43
Formulár 8 (A10): SWOT analýza.....	44
Formulár 9 (S1): Hierarchia rozvojových cieľov.....	50



Formulár 10 (P1): Prehľad opatrení, projektov a aktivít podľa oblastí	52
Formulár 11 (P2): Zoznam ukazovateľov cieľov/prioritných oblastí PHSR.....	56
Formulár 12 (P3): Súhrnný prehľad projektových zámerov obce	58
Formulár 13 (R1): Akčný plán	63
Formulár 14 (R5): Plán hodnotenia a monitorovania	66
Formulár 15 (F1): Indikatívny rozpočet - sumarizácia	68
Formulár 16 (F5): Model viaczdrojového financovania – intervenčná matica.....	69
Formulár 17 (F2): Finančný rámec pre realizáciu PHSR.....	70
Formulár 18 (F3): Hodnotiaca tabuľka pre výber projektov	74
Formulár 19 (Z1): Schválenie PHSR	75